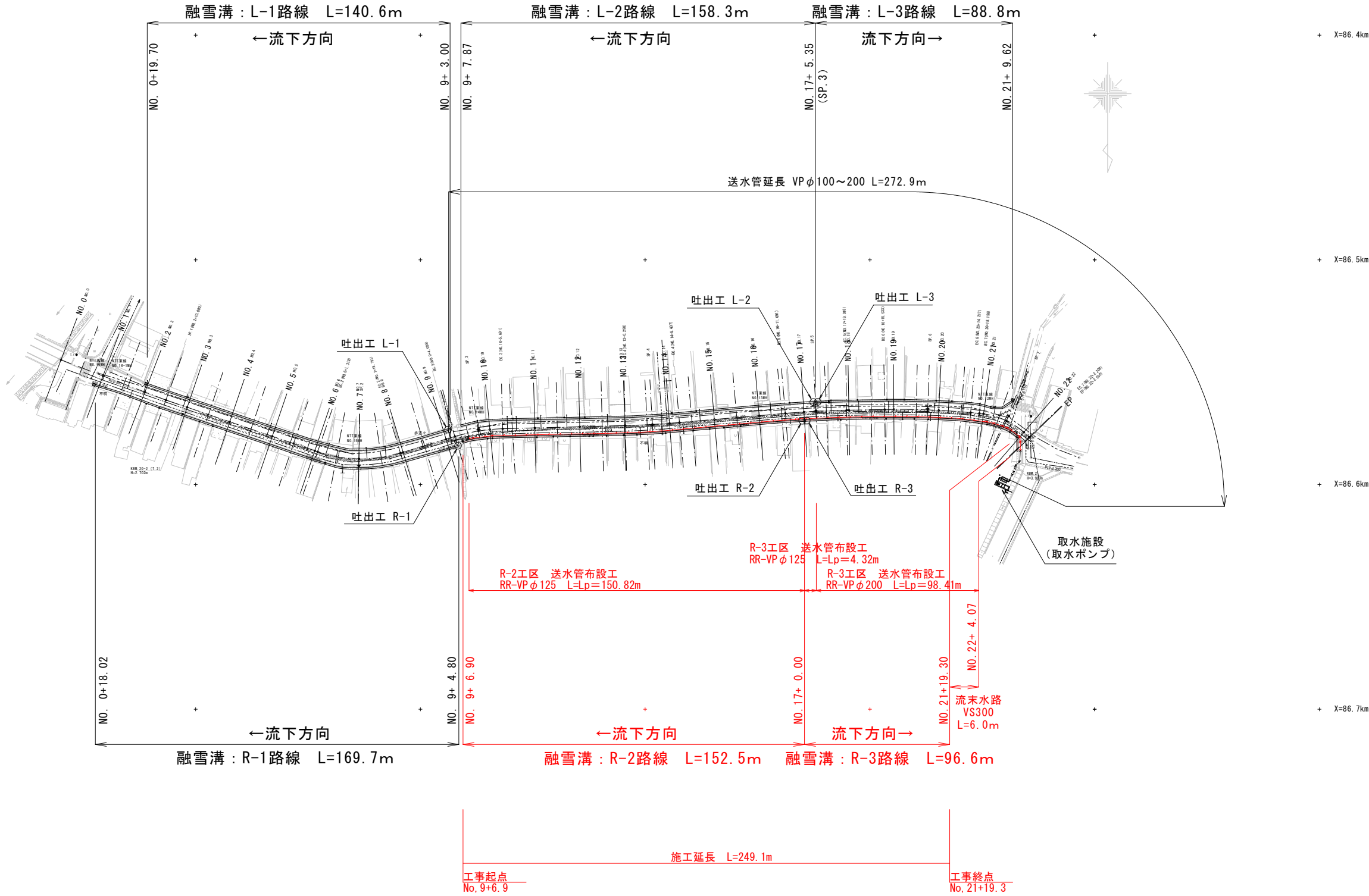


令和8年度 積雪地域道路整備 (凍雪害防止)工事	
工事番号	繰 第 660-1 号
路線名	弘前岳鰯ヶ沢線
施行所	西津軽郡鰯ヶ沢町 地内 大字七ツ石町
全体計画図	縮尺 S=1:1000
図面番号	20 葉 中 1
青森県西北県土整備事務所 鰯ヶ沢道路河川事業所	
青 森 県	

1  
55

	+	—	—	—
	+	—	—	—
	+	—	—	—
	+	—	—	—

# 全体計画図 S=1:1000

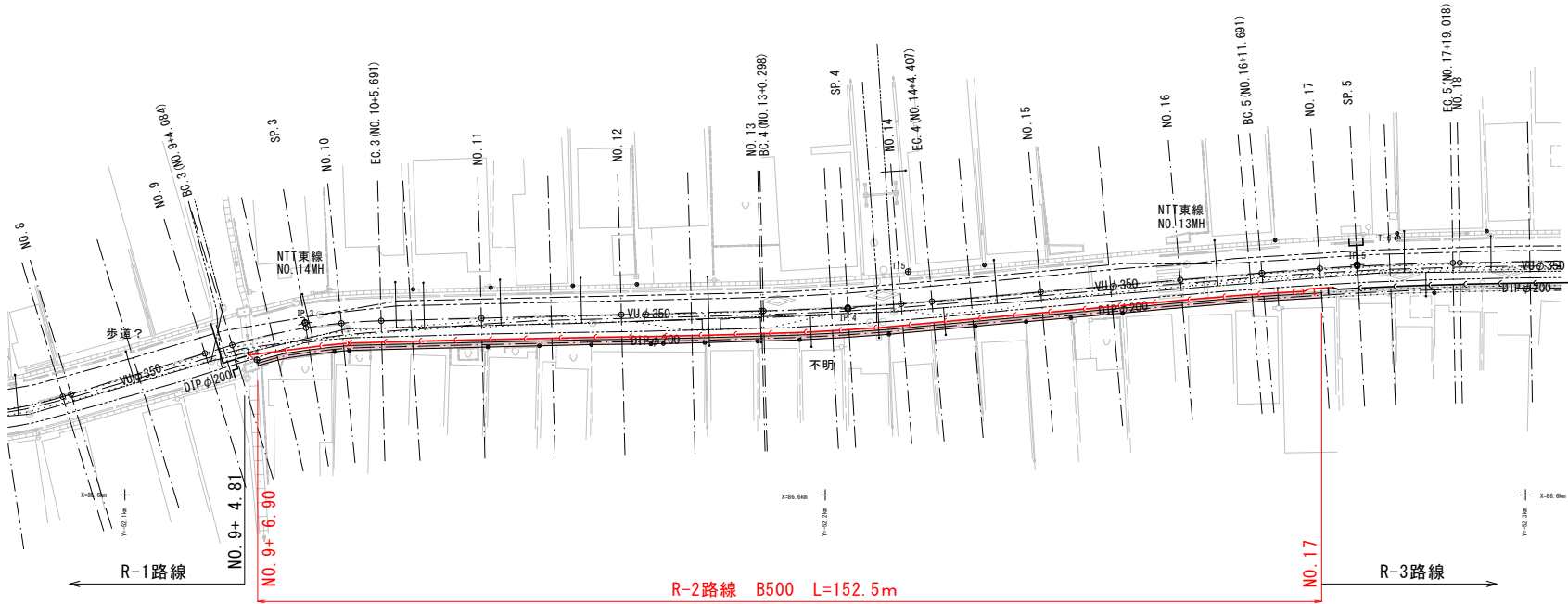


令和8年度 積雪地域道路整備 (凍害防止) 工事	
工事番号	繰 第 660-1 号
路線名	弘前岳跡ヶ沢線
施行所	西津軽郡跡ヶ沢町 地内 大字七ツ石町
平面・縦断面図	縮尺 S=1:500 V=1:100 H=1:500
図面番号	20 葉 中 2
青森県西北県土整備事務所 跡ヶ沢道路河川事業所	
青 森 県	

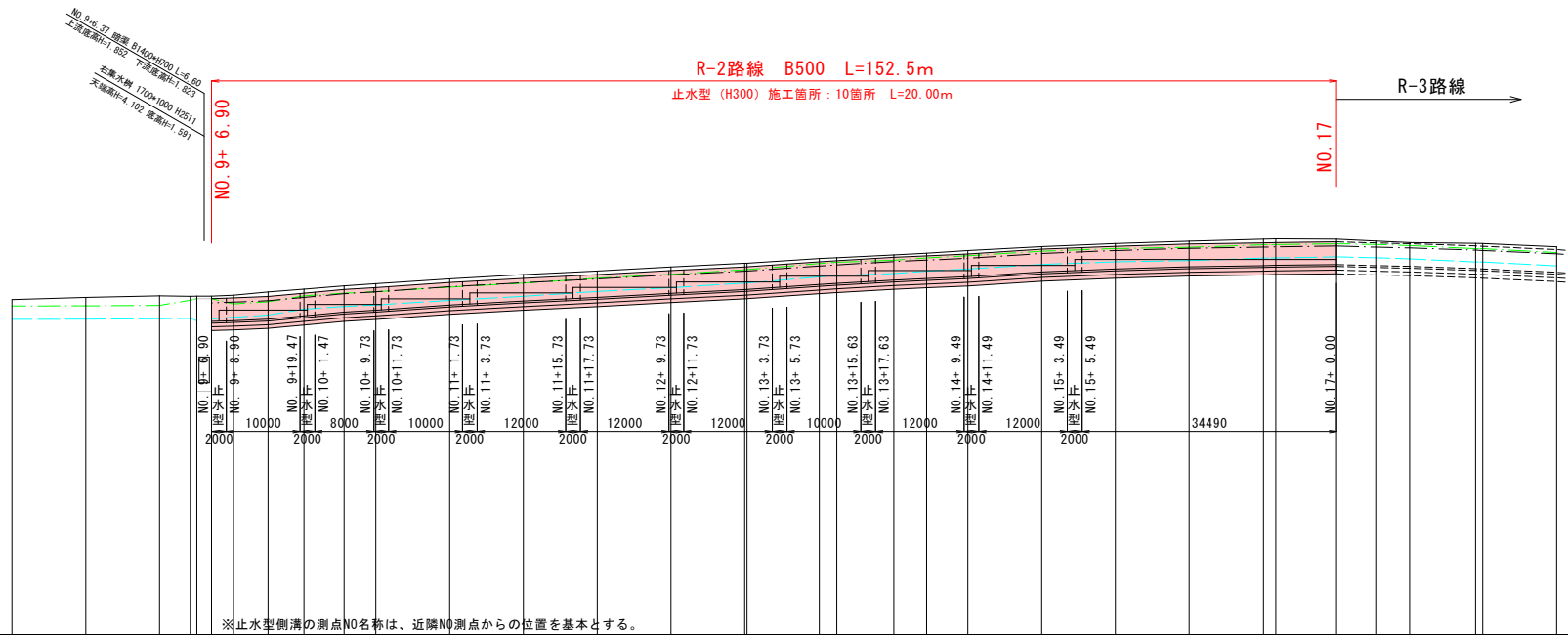
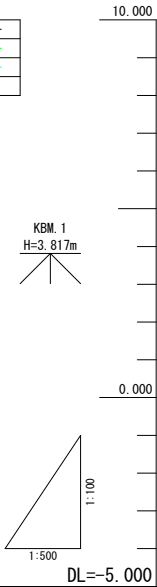
38  
55



平 面 図 縮 尺 1:500



縦 断 面 図 縮 尺 縦 1:100  
横 1:500



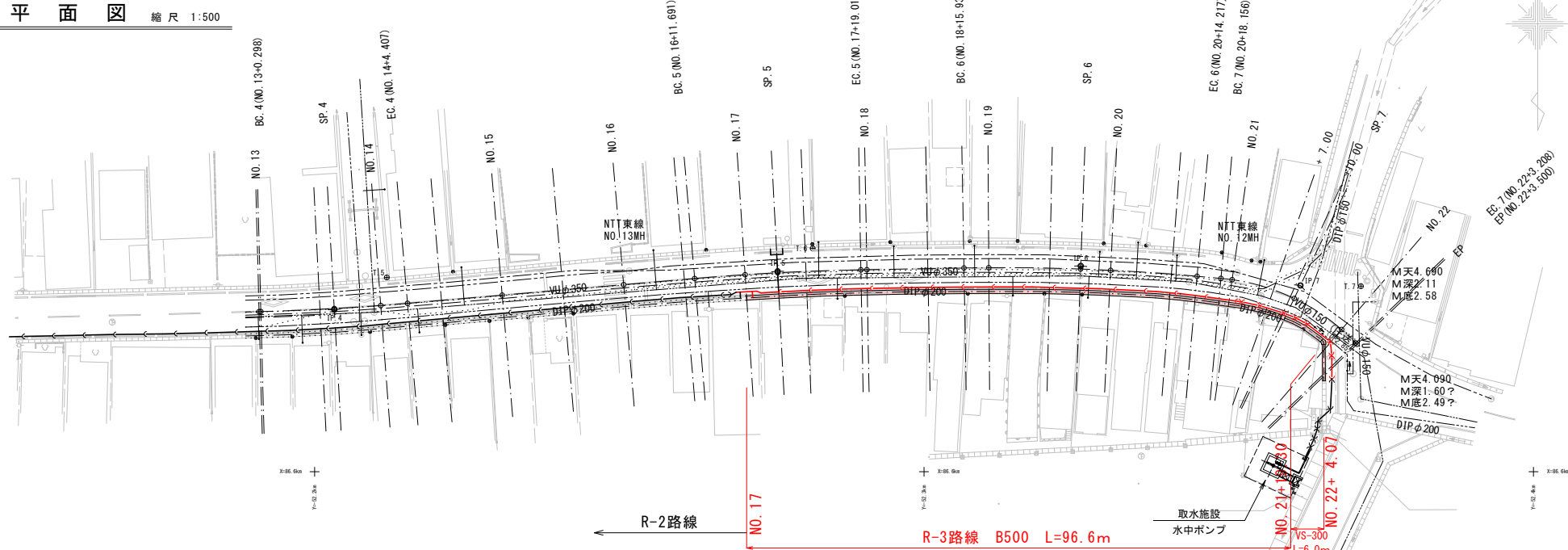
曲 線	測 点	基 準 距 離	通 加 距 離	現 況			計 画		
				側溝底高	側溝天端高	路面高	側溝底高	側溝天端高	路面高
	NO. 8			3.542	3.902	4.073			
	NO. 9 +10.000	10.000		3.544	3.904	4.132			
	NO. 9	10.000		3.558	3.918	4.176			
	BC 3.000	4.160		3.592	4.052	4.165			
	EC 3.000	0.880		1.591	4.102	4.168			
	NO. 9 +10.000	2.970	0.000	3.597	4.102	4.168			
	SP 3	4.680	2.970	3.597	3.957	4.194			
	NO. 10	4.880	7.650	3.656	4.016	4.282			
	EC 3	5.400	12.530	3.816	4.176	4.360			
	NO. 10 +10.000	4.310	17.960	3.889	4.249	4.446			
			22.270	3.928	4.288	4.506			
	NO. 11	10.000	32.270	4.054	4.414	4.636			
	NO. 11 +10.000	10.000	42.270	4.165	4.525	4.754			
	NO. 12	10.000	52.270	4.296	4.656	4.848			
	NO. 12 +10.000	10.000	62.270	4.397	4.757	4.958			
	NO. 13	10.000	72.270	4.524	4.884	5.059			
	BC 4	0.300	72.570	4.526	4.886	5.061			
	NO. 13	9.800	82.370	4.691	5.051	5.187			
	SP 4	2.380	84.750	4.728	5.088	5.210			
	NO. 14	7.720	92.470	4.782	5.142	5.286			
	EC 4	4.450	96.920	4.847	5.207	5.333			
	NO. 14 +10.000	5.590	102.510	4.903	5.263	5.403			
	NO. 15	10.000	112.510	5.027	5.387	5.508			
	NO. 15 +10.000	10.000	122.510	5.098	5.458	5.595			
	NO. 16	10.000	132.510	5.132	5.492	5.658			
	NO. 16 +10.000	10.000	142.570	5.204	5.560	5.715			
	BC 5	1.680	144.260	5.203	5.559	5.712			
	NO. 17	8.230	152.490	5.233	5.586	5.714			
	SP 5	5.300		5.208	5.568	5.682			
	NO. 17 +10.000	4.600		5.180	5.540	5.621			
	EC 5	8.930		5.095	5.455	5.598			
	NO. 18	0.880		5.093	5.453	5.594			
	NO. 18 +10.000	10.000		4.989	5.349	5.506			

令和8年度 積雪地域道路整備 (凍雪害防止) 工事	
工事番号	繰 第 660-1 号
路線名	弘前岳勢ヶ沢線
施行所	西津軽郡勢ヶ沢町 地内 大字セツ石町
平面・縦断面図	縮尺 S=1:500 V=1:100 H=1:500
図面番号	20 葉 中 3
青森県西北県土整備事務所 勢ヶ沢道路河川事業所	
青 森 県	

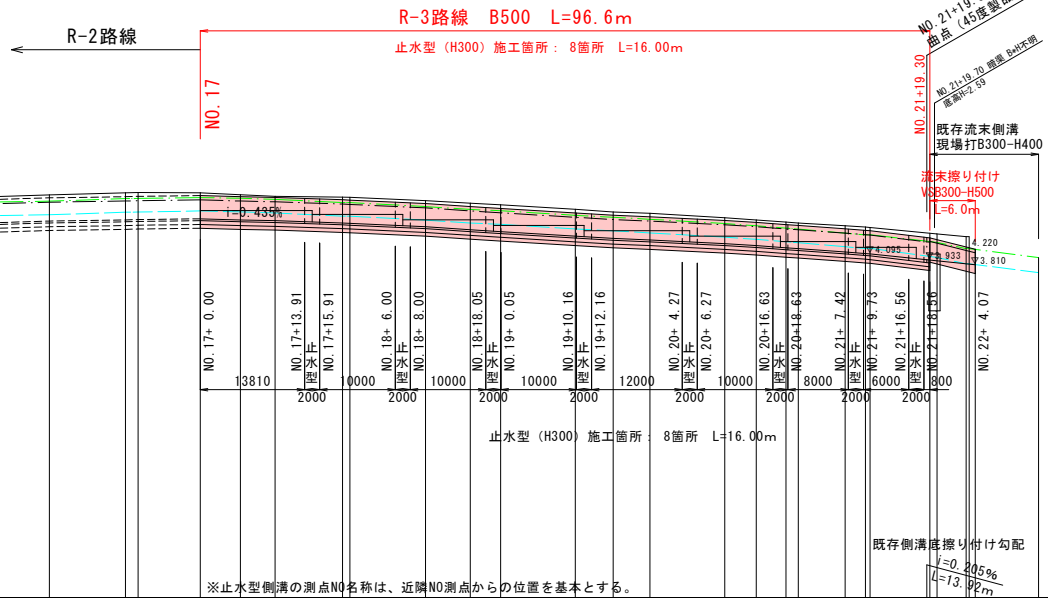
47  
55



平 面 図 縮 尺 1:500



縦 断 面 図 縮 尺 縦 1:100  
横 1:500



※止水型側溝の測点NO名称は、近隣NO測点からの位置を基本とする。

曲 線	測 点	基 準 距 離	通 加 距 離	現 況			計 画		
				側溝底高	地盤高	側溝上縁高	側溝底高	側溝上縁高	水路底高
	NO. 15 +10.000			5.088	5.458	5.595			
	NO. 16	10.060		5.132	5.492	5.658			
	NO. 16 +10.000	1.690		5.200	5.560	5.715			
	BC 5	8.230		5.203	5.563	5.721			
	NO. 17 +10.000	0.000	0.000	5.233	5.586	5.714	5.025	5.640	
	SP 5	5.300	5.300	5.208	5.568	5.662	4.995	5.610	
	NO. 17	4.600	9.900	5.180	5.540	5.621	4.975	5.590	
	EC 5 NO. 18	8.930 0.860	18.830 18.810	5.095 5.083	5.455 5.453	5.588 5.584	4.915 4.905	5.520 5.520	
	NO. 18 +10.000	10.000	28.810	4.989	5.349	5.506	4.815	5.430	
	BC 6	5.930	35.740	4.913	5.273	5.439	4.735	5.350	
	NO. 19	4.020	39.760	4.879	5.239	5.396	4.685	5.300	
	NO. 19 +10.000	9.980	48.650	4.759	5.118	5.278	4.565	5.180	
	SP 6	5.020	54.670	4.707	5.067	5.207	4.505	5.120	
	NO. 20	4.670	59.540	4.652	5.012	5.173	4.465	5.080	
	NO. 20 +10.000	9.900	69.440	4.540	4.900	5.052	4.365	4.980	
	EC 6	4.170	73.610	4.479	4.839	4.992	4.315	4.930	
	BC 7	3.940	77.550	4.419	4.779	4.940	4.255	4.870	
	NO. 21	1.630	79.180	4.391	4.751	4.915	4.235	4.850	
	+ 7.000	6.210	85.390	4.289	4.646	4.840	4.145	4.760	
	+10.000	6.610	88.980	4.249	4.598	4.796	4.105	4.710	
	SP 7	7.920	96.610	4.002	4.402	4.625	3.933	4.520	
	NO. 22	0.940	97.550	3.835	4.235	4.551	3.914	4.473	
	EC 7	3.860	101.410	3.835	4.235	4.551	3.835	4.280	
	EP	0.400	101.810	3.835	4.235	4.551	3.835	4.280	
	+ 4.070	0.880	102.610				3.810	4.260	
	側溝流末	9.200	110.990	3.600	4.000				

令和8年度	積雪地域道路整備 (凍害防止)工事
工事番号	様 第600-1号
路線名 河川名	弘前岳 鰯ヶ沢線
施行箇所	西津軽郡鰯ヶ沢町 大字セツ石 地内
標準断面図	縮尺 図 示
図面番号	20 葉 中 4
青森県西北県土整備事務所 鰯ヶ沢道路河川事業所	
青 森 県	

標準断面図 (R-2)

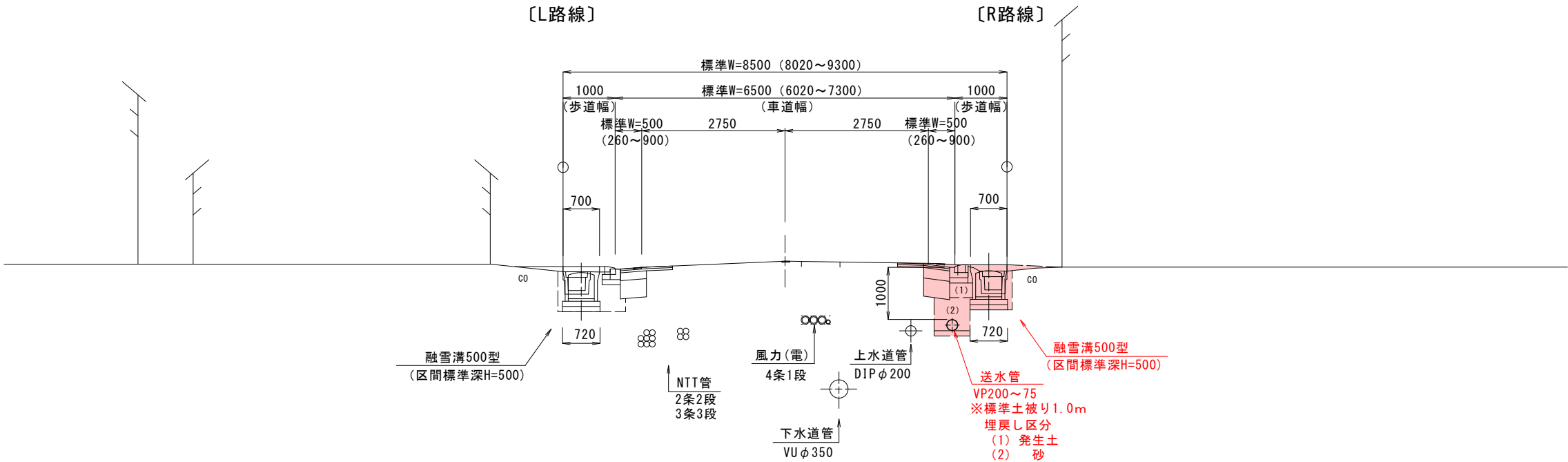
S=1:50

NO. 12

GH = 4.848

FH =

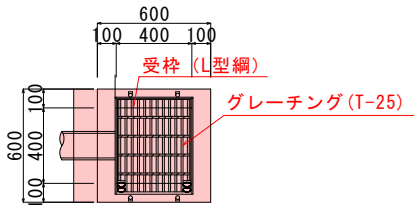
39  
55



路面排水柵

S=1:20

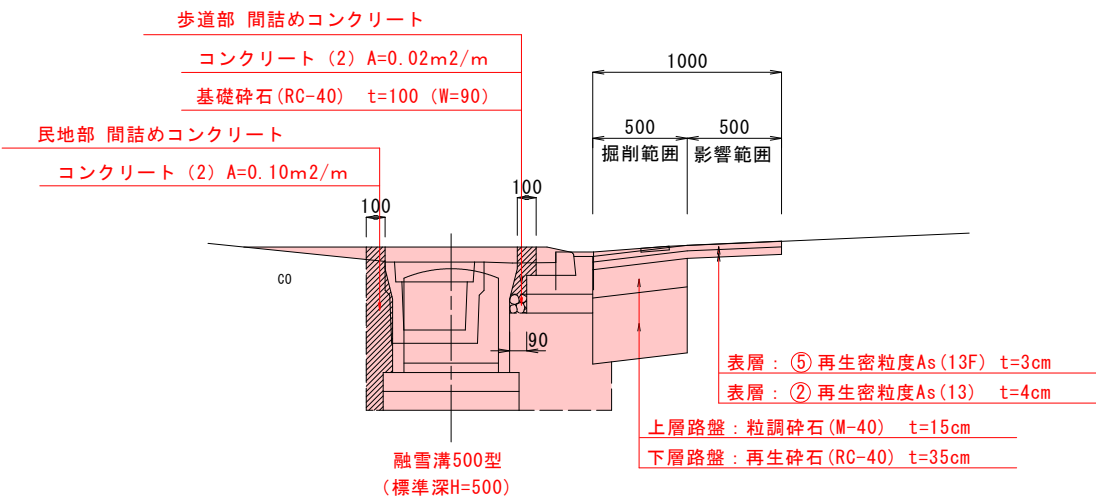
RHM-K1 (プレキャスト)



道路舗装復旧図

S=1:20

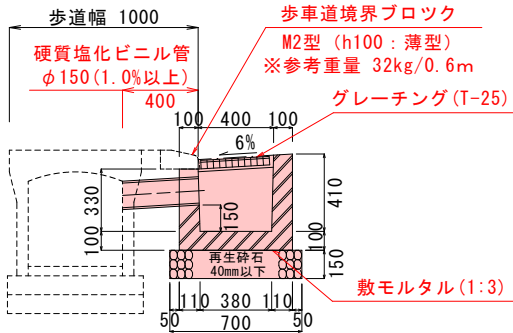
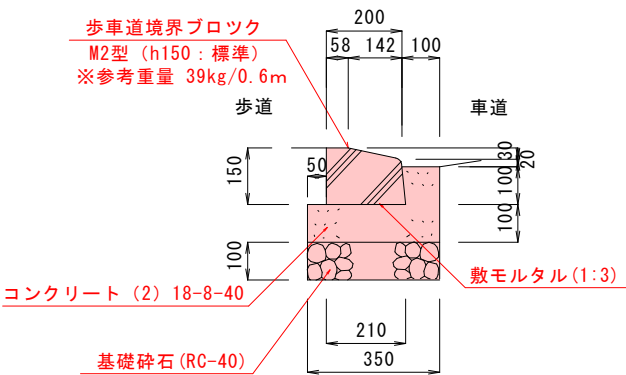
〔側溝部埋戻し詳細〕



歩車道境界ブロック構造図

S=1:10

HB-M2-K1

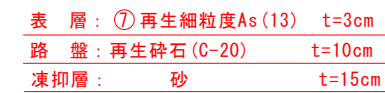


$$\frac{48}{55}$$

S=1:50

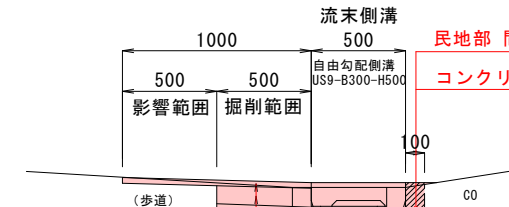
FH = \_\_\_\_\_

〔R路線〕



S=1 : 20

コンクリート (2)  $A=0.10\text{m}^2/\text{m}$



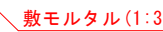
S=1:20

融雪溝500型  
(標準深H=500)

下層路盤：再生碎石(RC-40) t=35cm

S=1:10

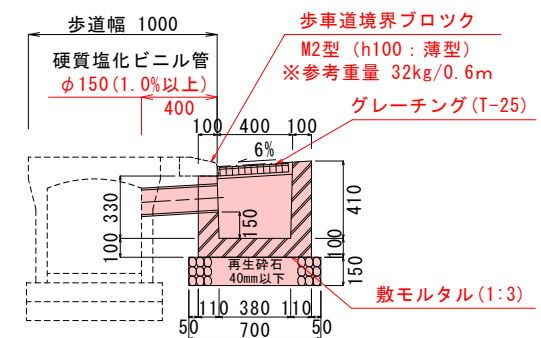
基礎碎石 (RC-40)



S=1:20

## グレーチング (T-25)

敷モルタル(1:3)

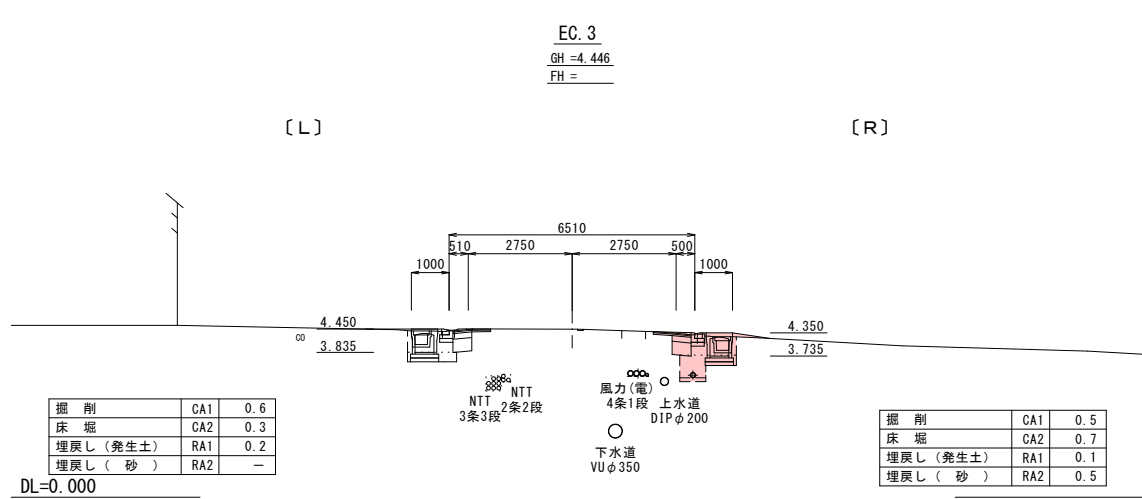
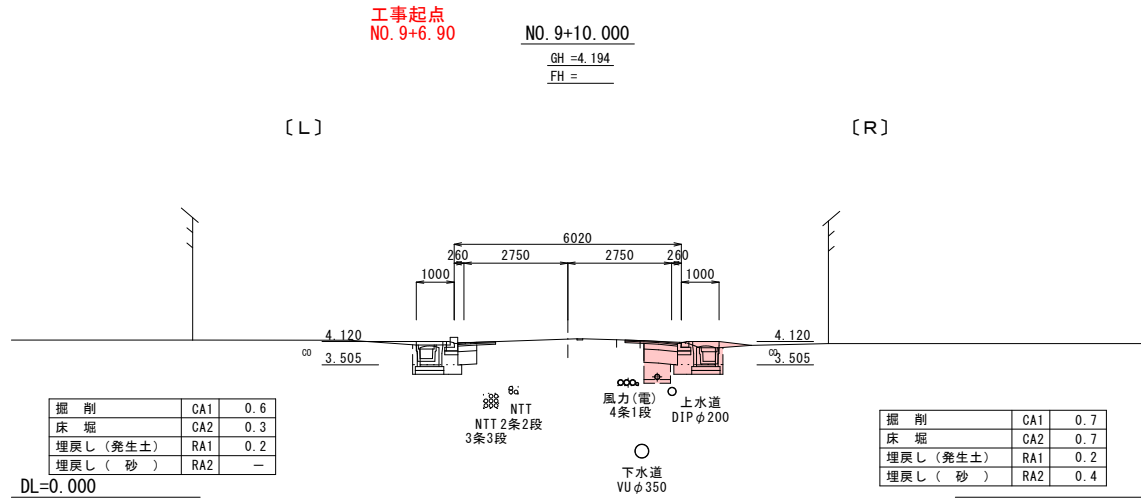
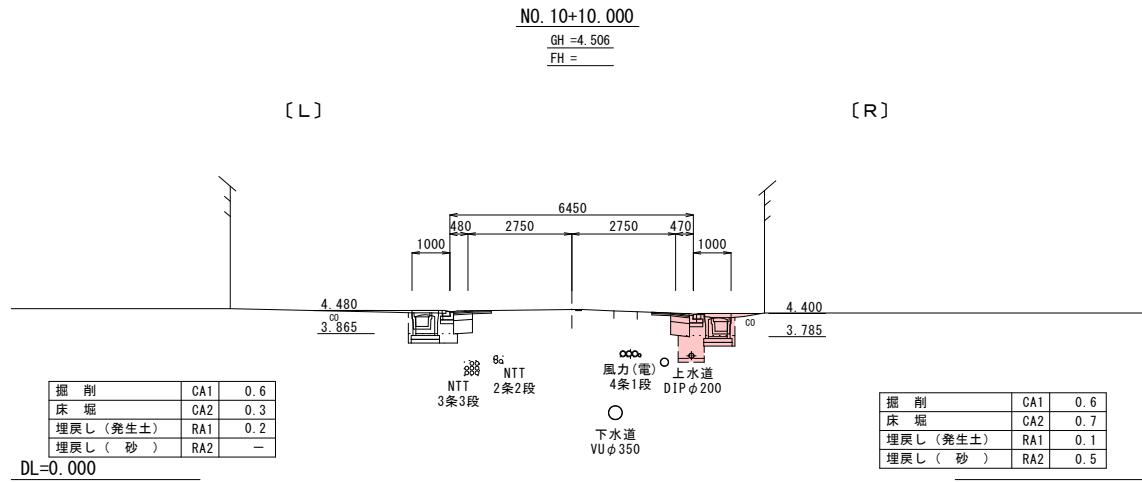
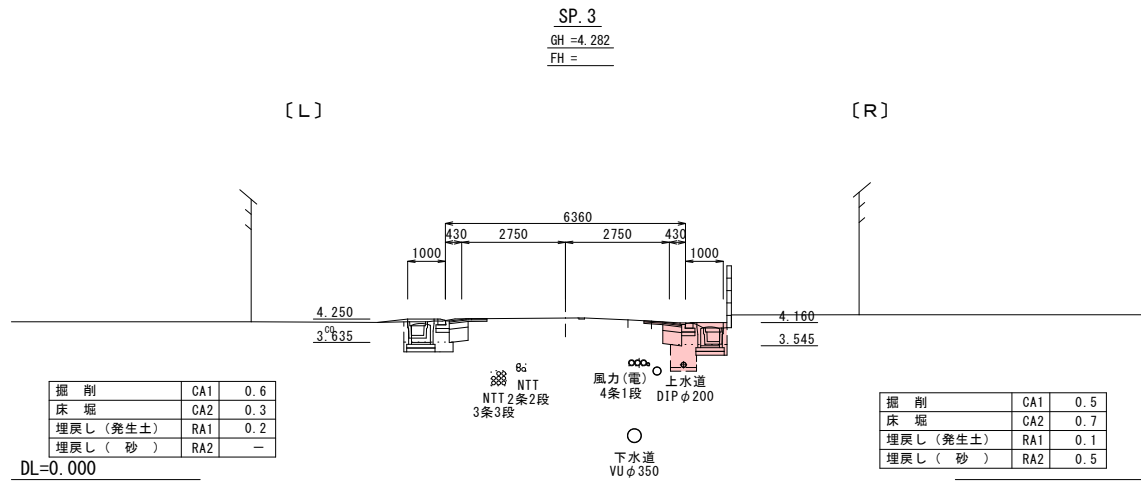
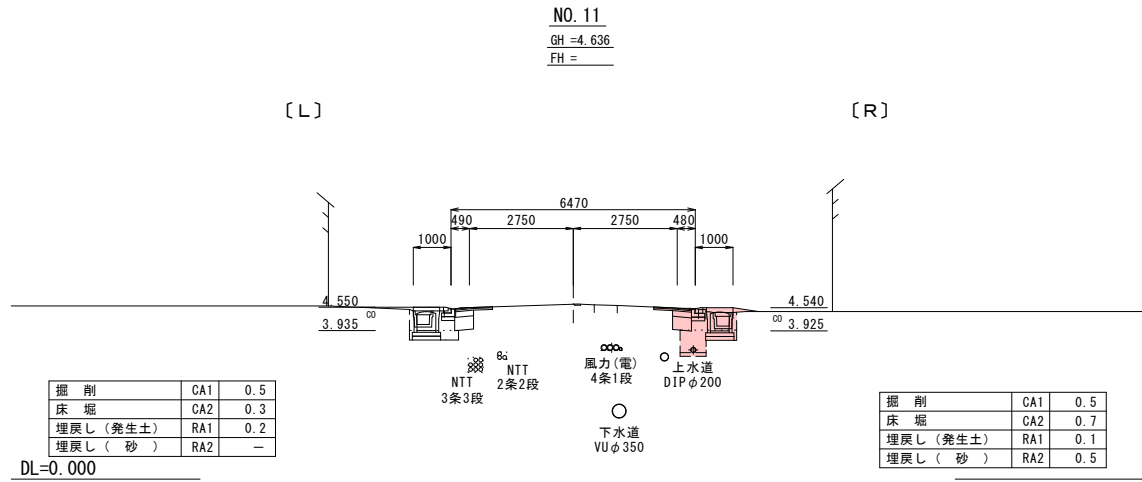
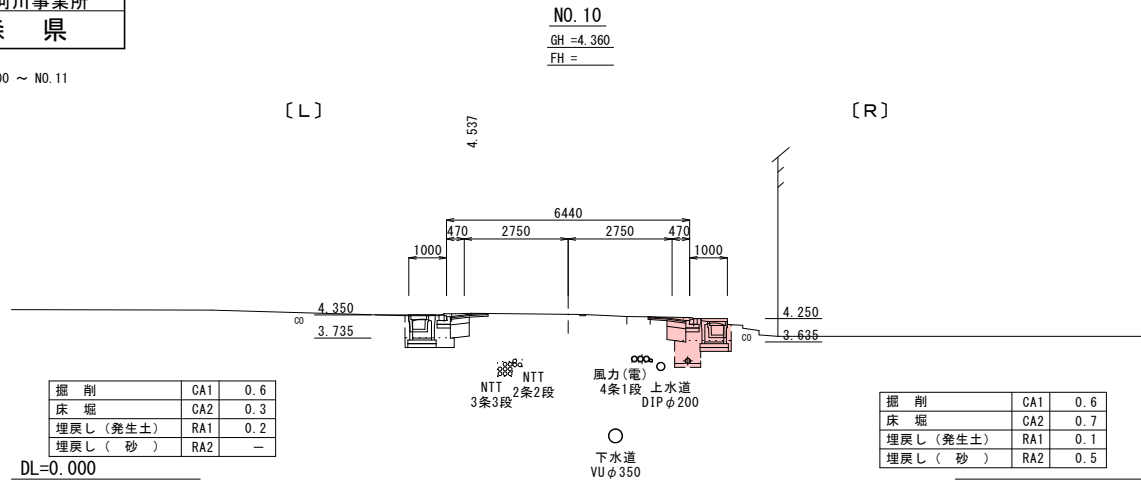


令和8年度 積雪地域道路整備 (凍雪害防止)工事	
工事番号	繰 第600-1号
路線名	弘前岳鰯ヶ沢線
施行箇所	西津軽郡鰯ヶ沢町 地内 大字七ツ石町
横断図 R-2 (1/4)	縮尺 S=1:100
図面番号	20 葉中 6
青森県西北県土整備事務所 鰯ヶ沢道路河川事業所	
青 森 県	

L-2路線  
(NO. 9+10.00~NO. 17+5.35)  
R-2路線  
(NO. 9+10.00~NO. 17)

5/11 NO.9+10.000 ~ NO.11

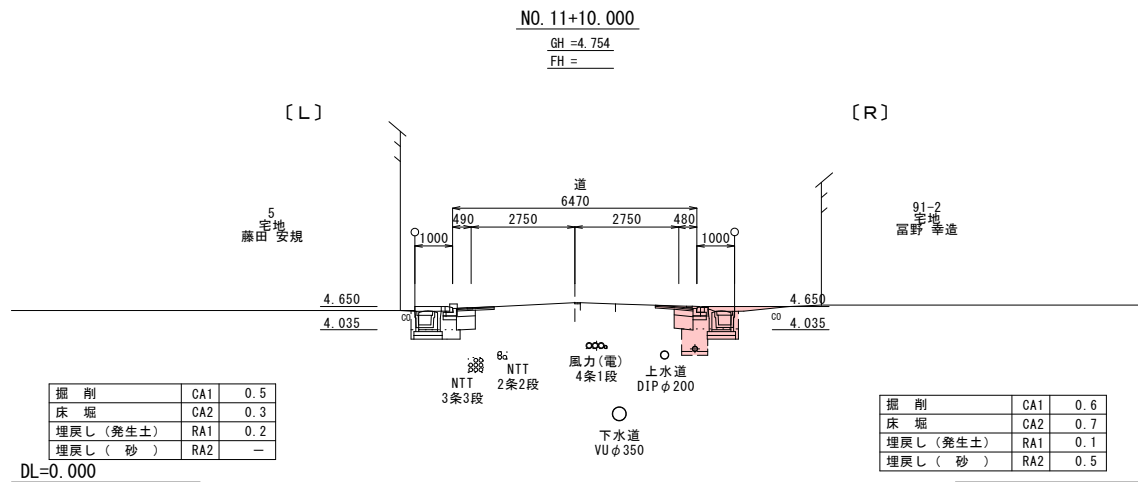
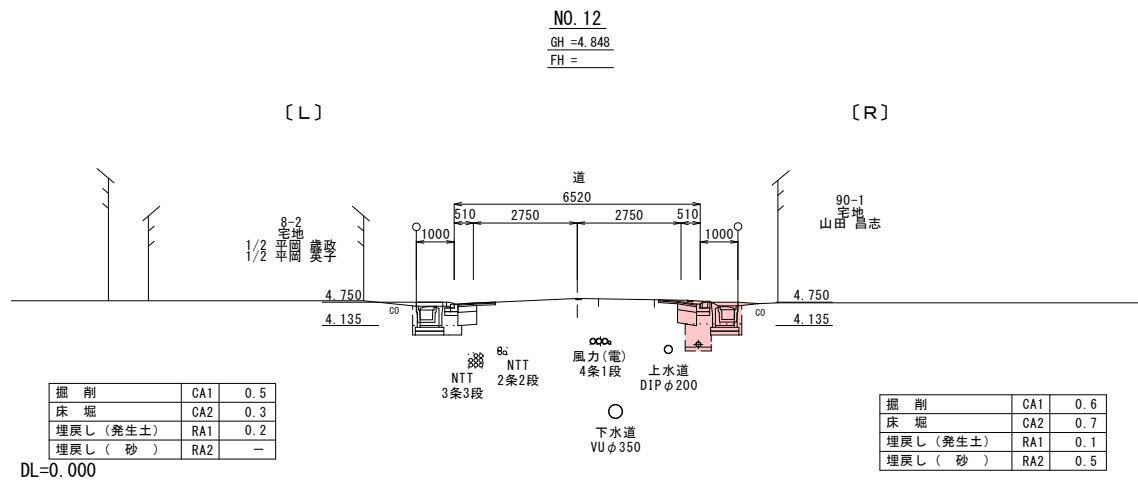
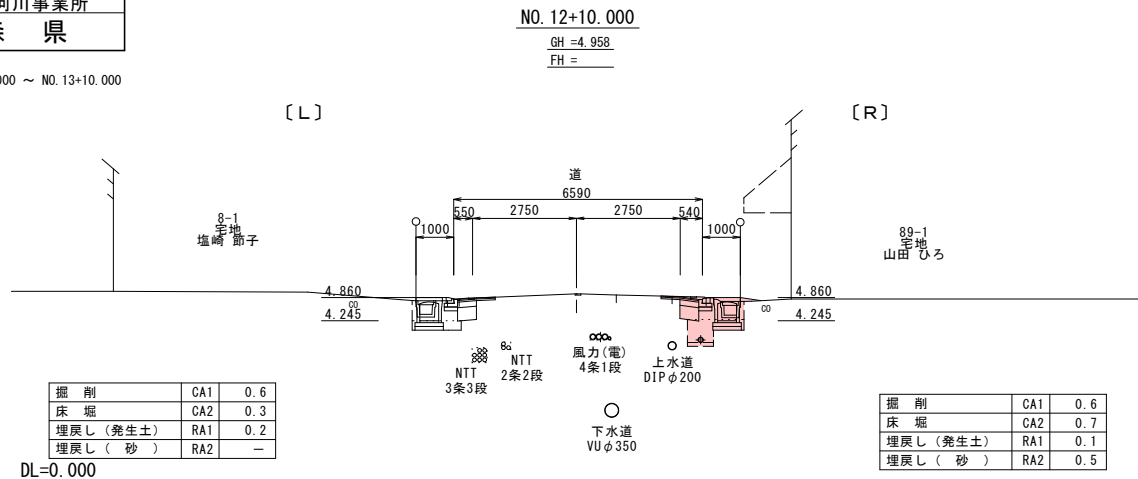
40  
55



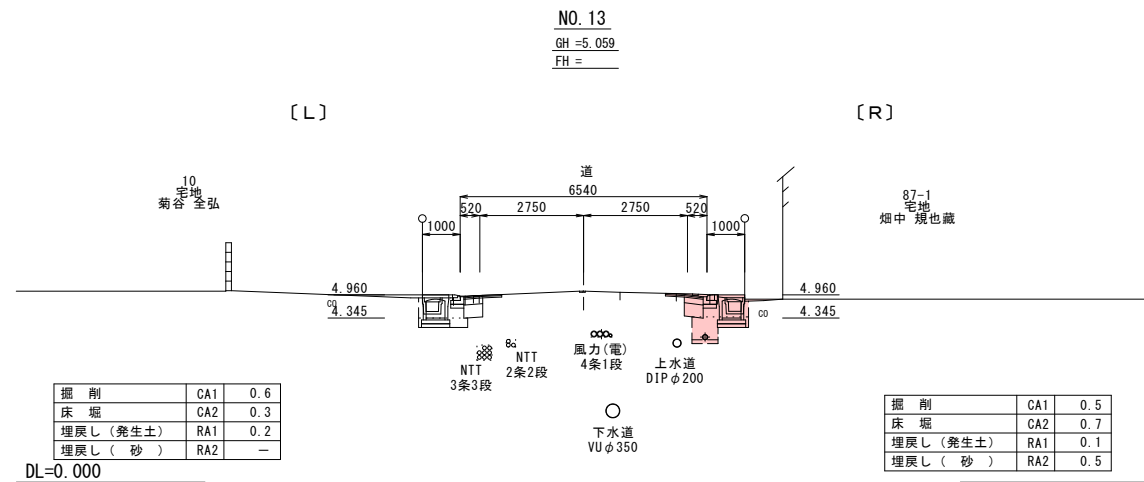
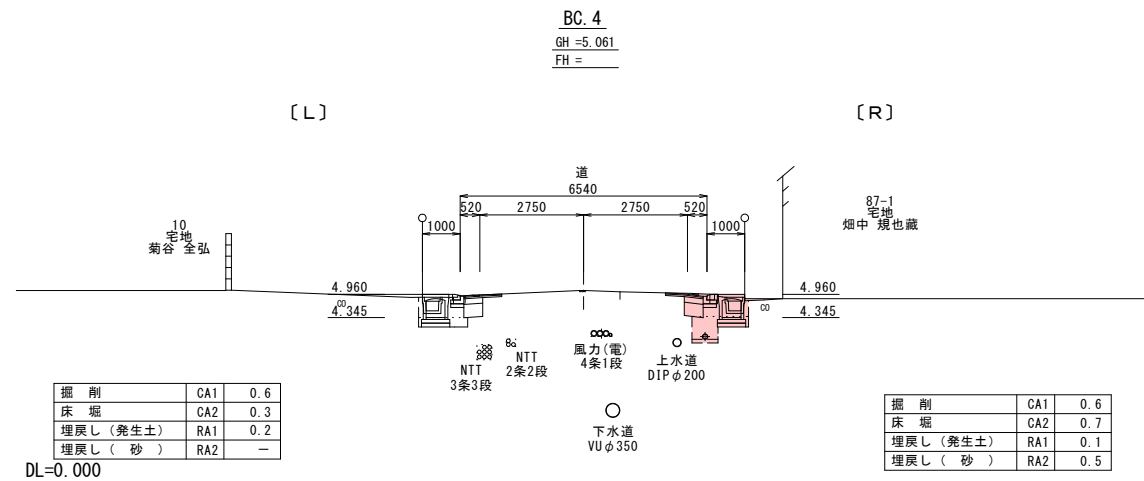
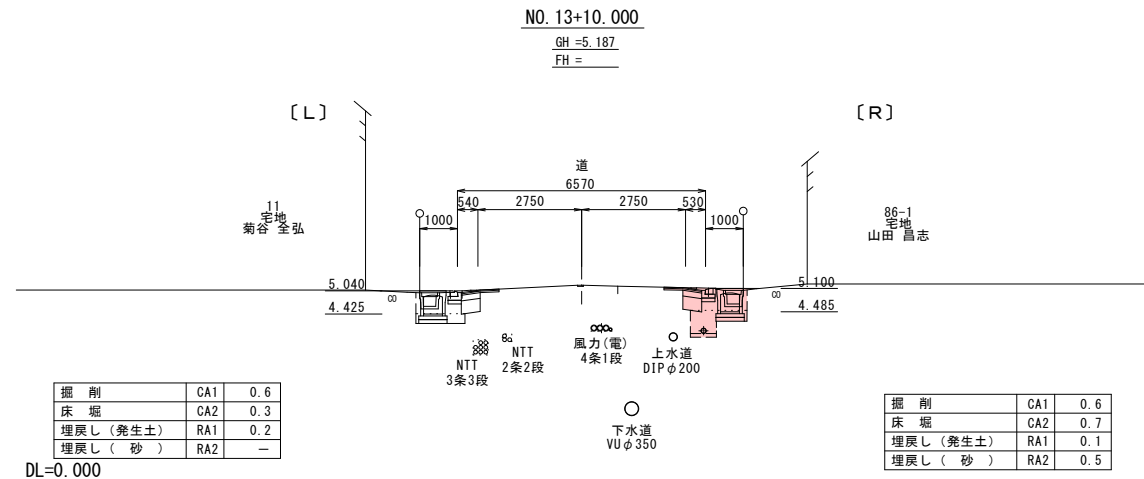
令和8年度 積雪地域道路整備 (凍雪害防止)工事	
工事番号	繰 第600-1号
路線名	弘前岳鰯ヶ沢線
施行所	西津軽郡鰯ヶ沢町 大字七ツ石町 地内
横断図 R-2 (2/4)	縮尺 S=1:100
図面番号	20 葉 中 7
青森県西北県土整備事務所 鰯ヶ沢道路河川事業所	
青 森 県	

6/11 NO.11+10.000 ~ NO.13+10.000

41  
55

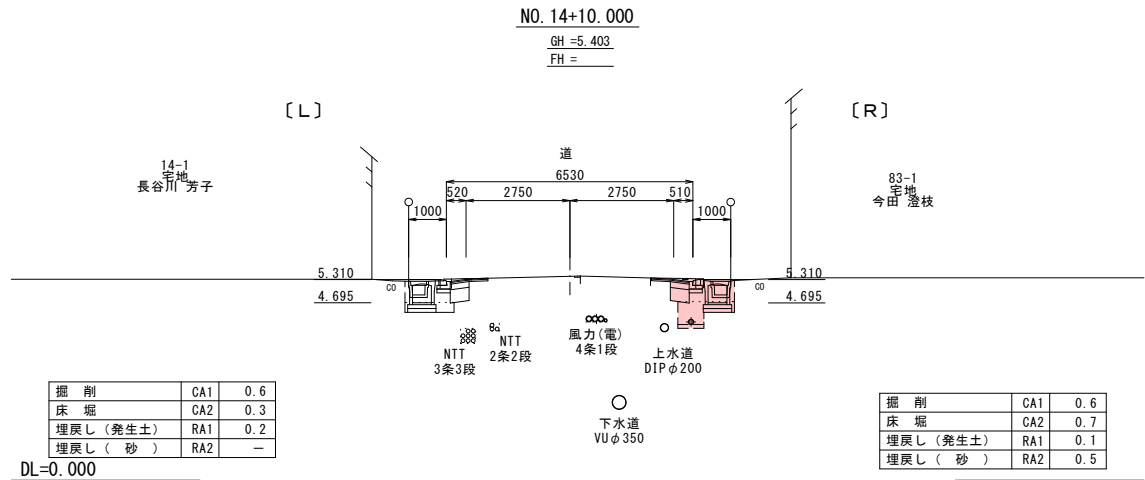
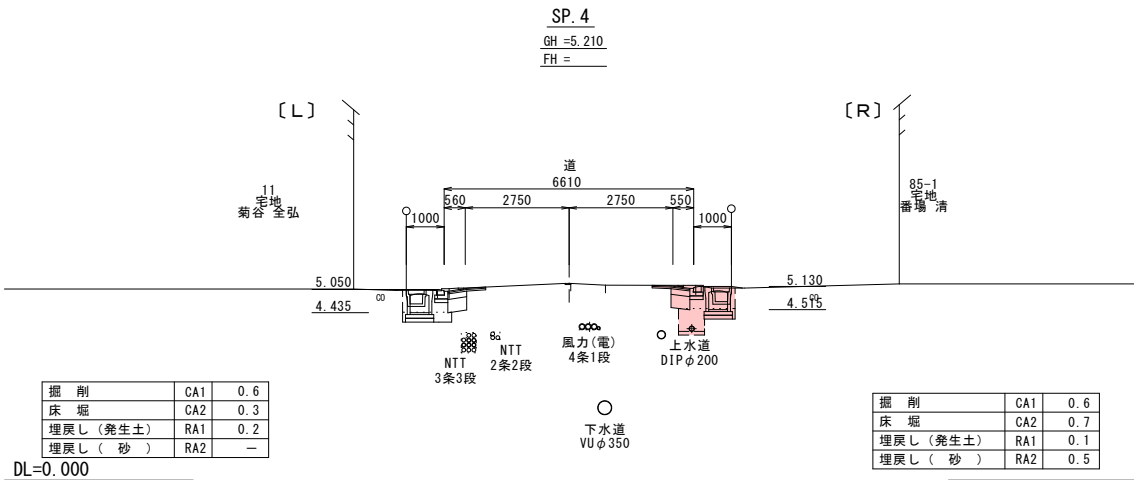
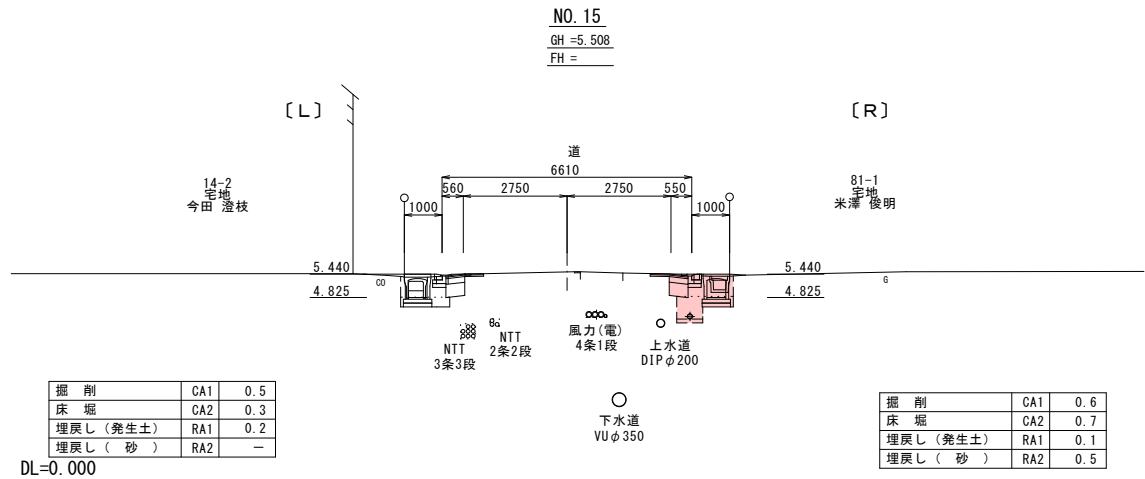
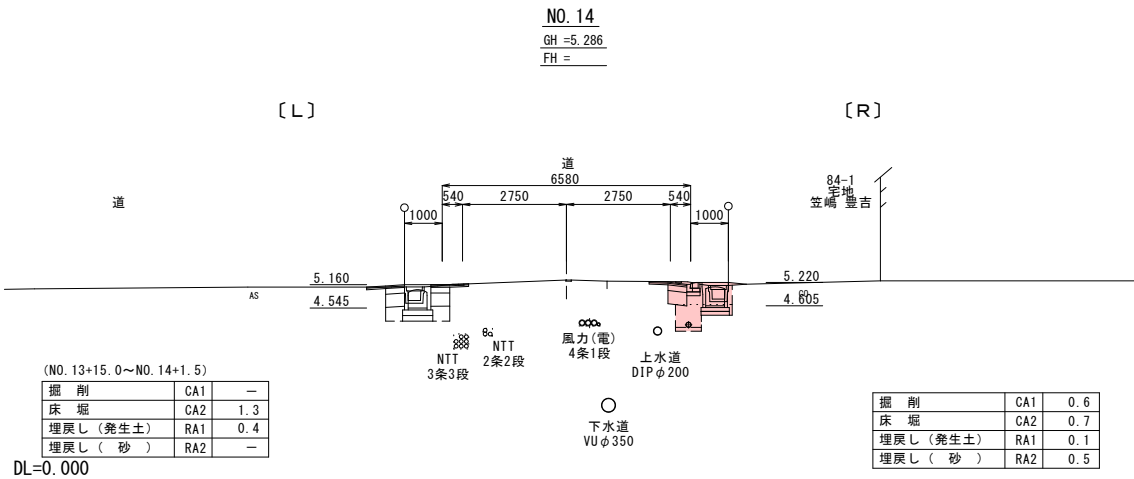
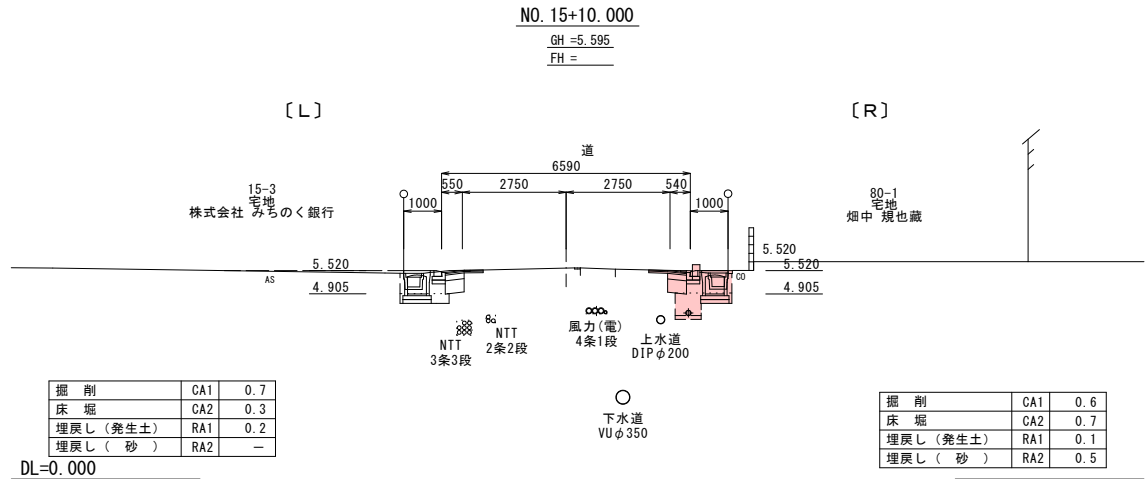
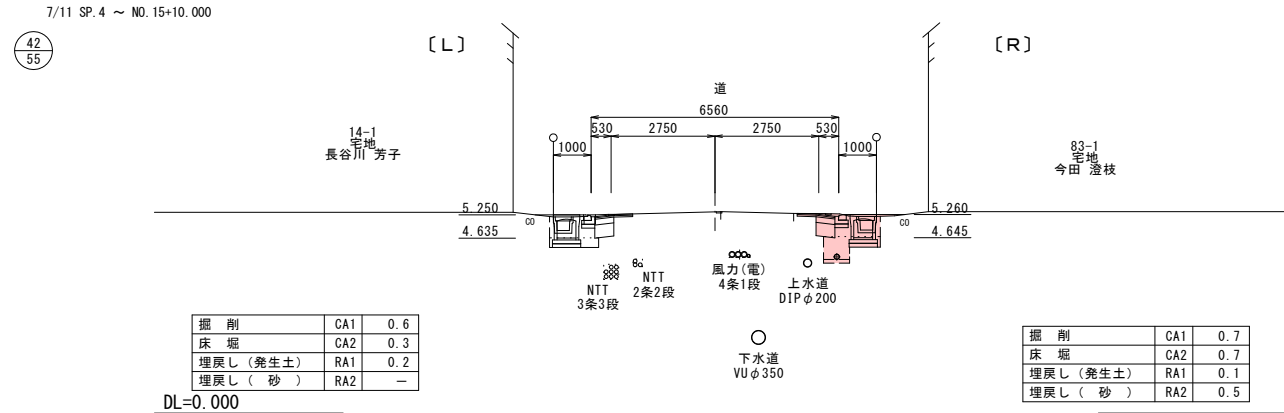


L-2路線  
(NO. 9+10.00~NO. 17+5.35)  
R-2路線  
(NO. 9+10.00~NO. 17)



令和8年度 積雪地域道路整備 (凍雪害防止)工事	
工事番号	線 第600-1号
路線名	弘前岳鰯ヶ沢線
施行箇所	西津軽郡鰯ヶ沢町 地内 大字七ツ石町
横断面 R-2 (3/4)	縮尺 S=1:100
図面番号	20 葉中 8
青森県西北県土整備事務所 鰯ヶ沢道路河川事業所	
青 森 県	

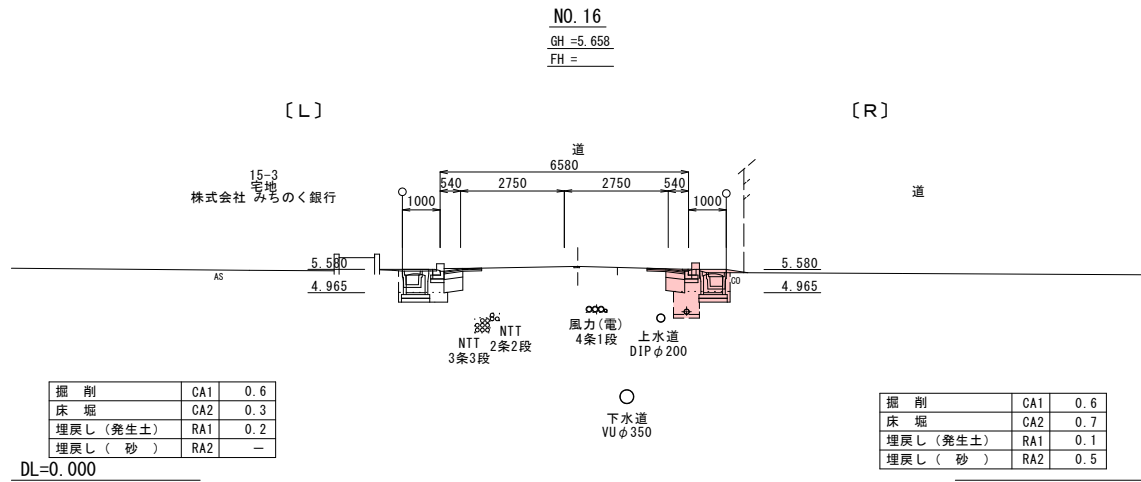
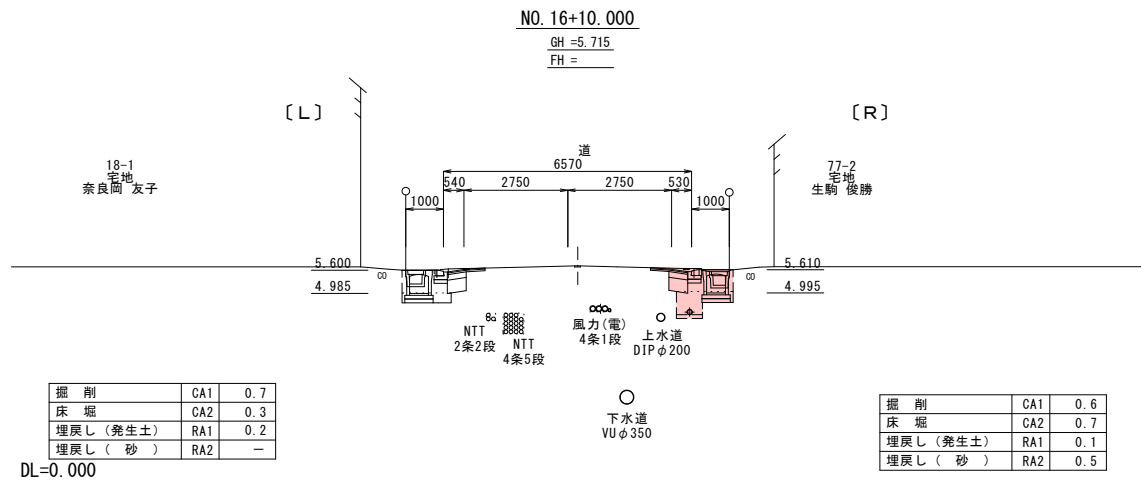
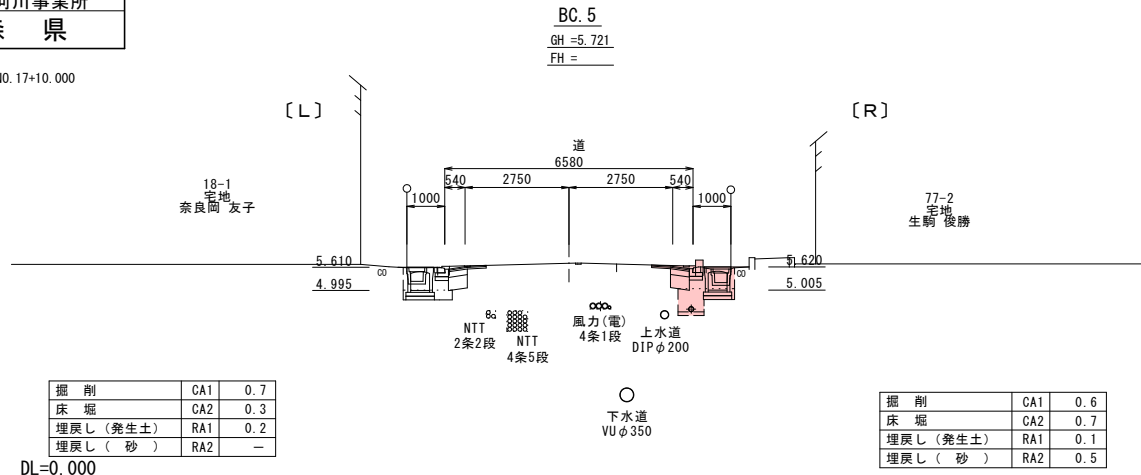
L-2路線  
(NO. 9+10.00~NO. 17+5.35)  
R-2路線  
(NO. 9+10.00~NO. 17)



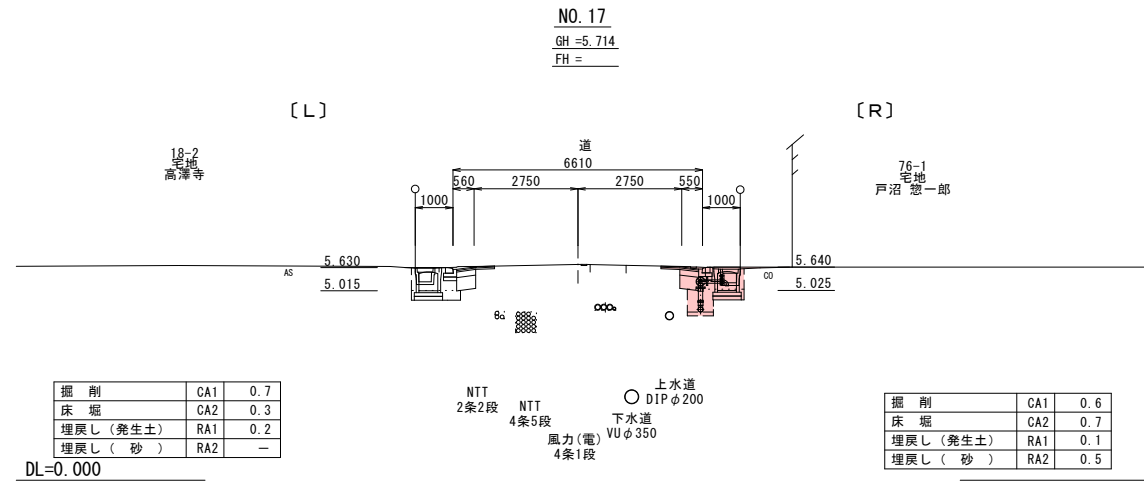
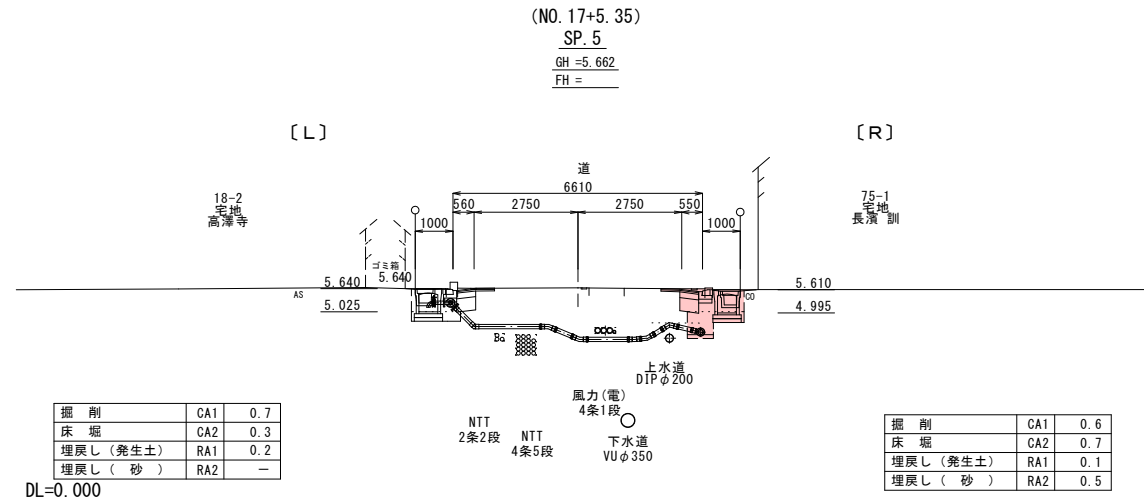
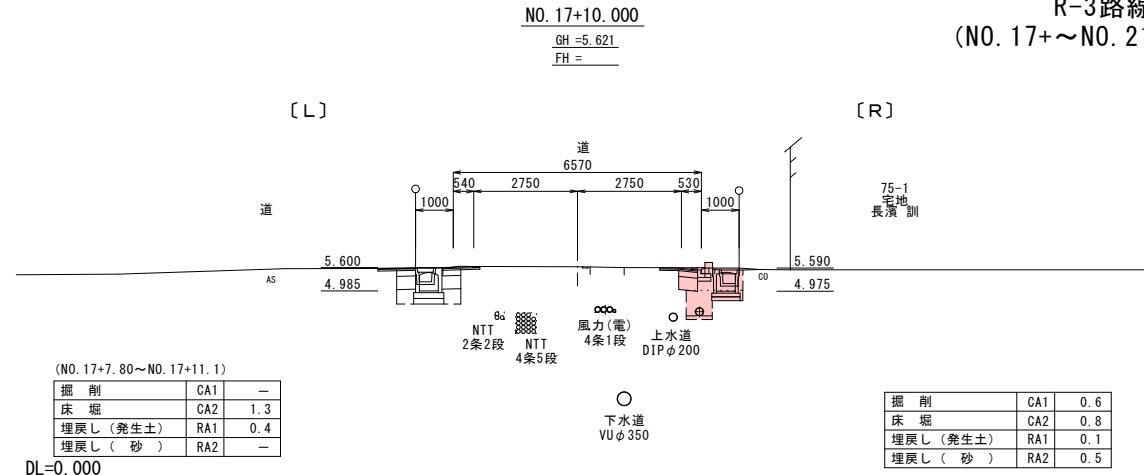
令和8年度 積雪地域道路整備 (凍雪害防止)工事	
工事番号	線 第660-1号
路線名	弘前岳鰯ヶ沢線
施行箇所	西津軽郡鰯ヶ沢町 地内 大字七ツ石町
横断面 R-3 (1/4)	縮尺 S=1:100
図面番号	20 葉中 9
青森県西北県土整備事務所 鰯ヶ沢道路河川事業所	
青 森 県	

8/11 NO.16 ~ NO.17+10.000

49  
55

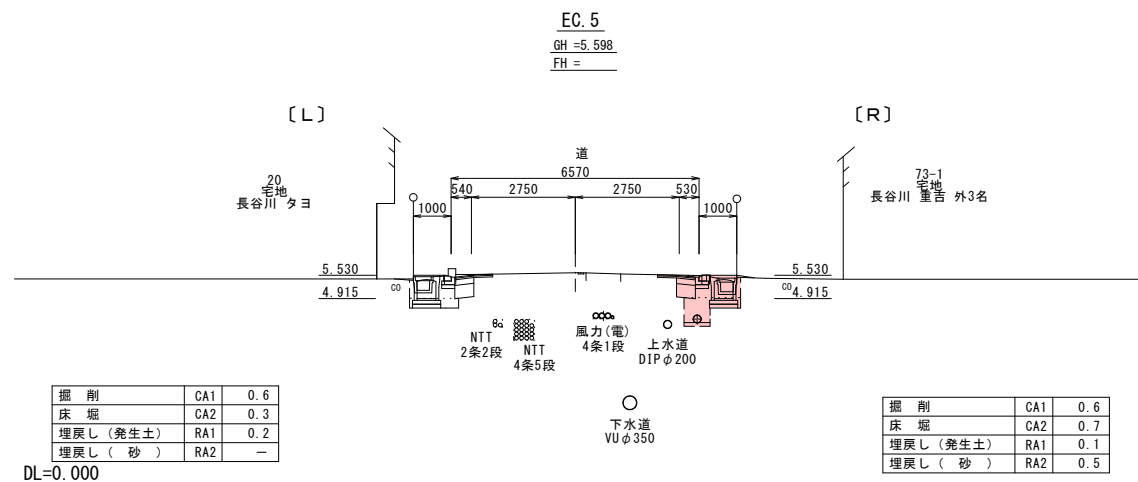
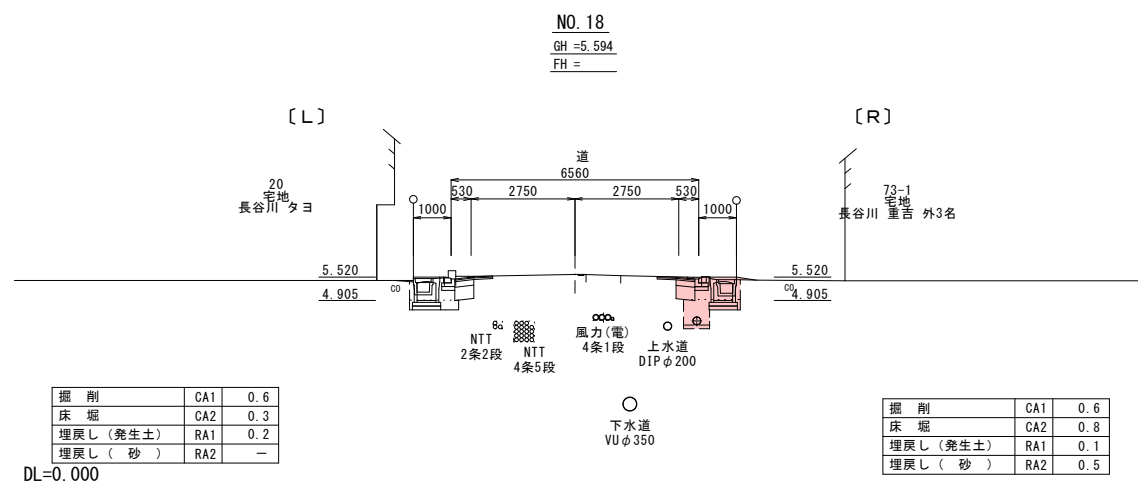
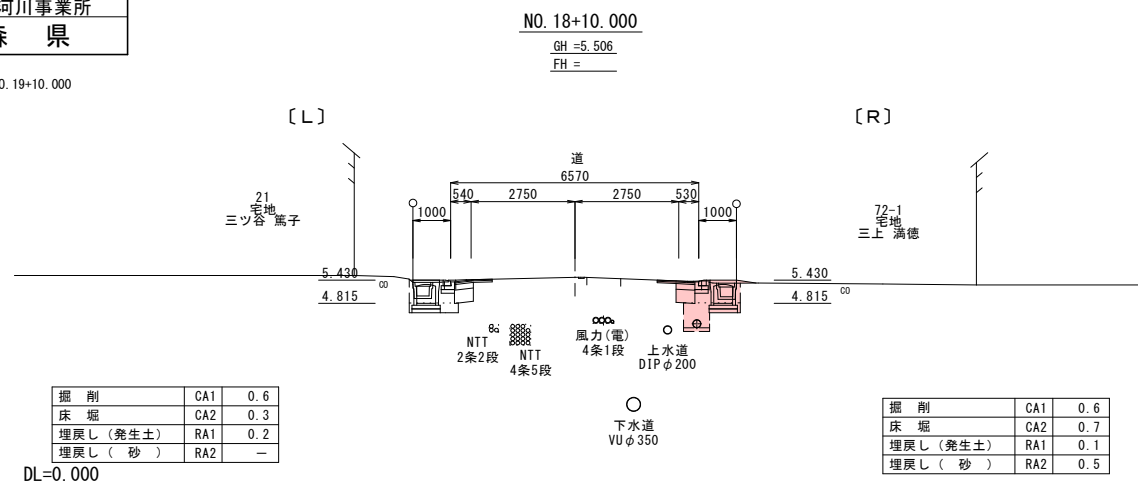


L-2路線  
(NO.9+10.00~NO.17+5.35)  
R-2路線  
(NO.9+10.00~NO.17)

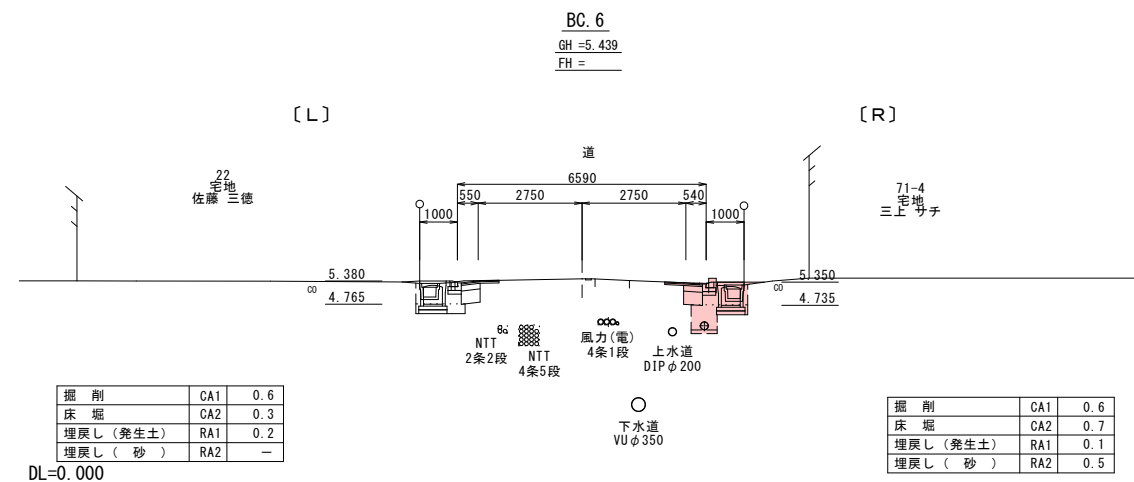
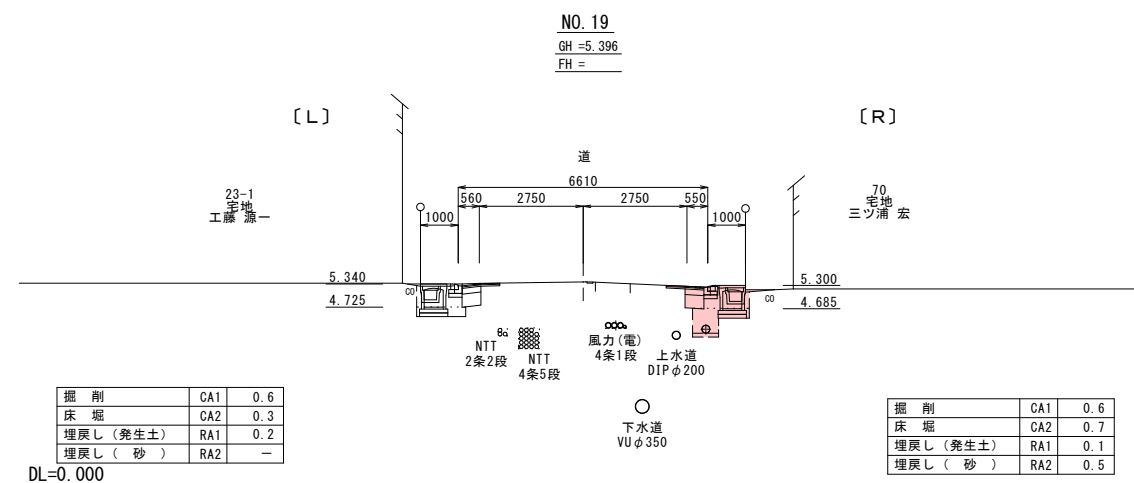
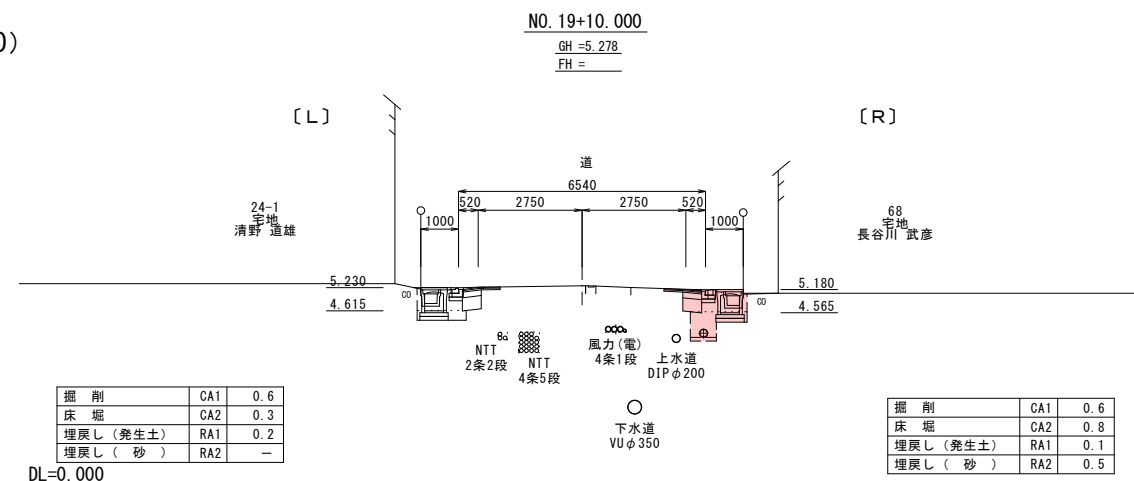


令和 8 年度		積雪地道路造路整備 (大雪害防止) 工事	
工事番号	線 第 660-1 号		
路線名 路 川	弘前岳鯉ヶ沢線		
施行 箇所	西津軽郡鰐ヶ沢町 大字七ツ石町		地内
横断面 R-3 (2/4)		縮尺	S=1:100
図面番号	20 葉 中 10		
青森県東北県土整備事務所 鯉ヶ沢道路河川事業所			
青 森 県			

9/11 EC. 5 ~ NO. 19+10. 000

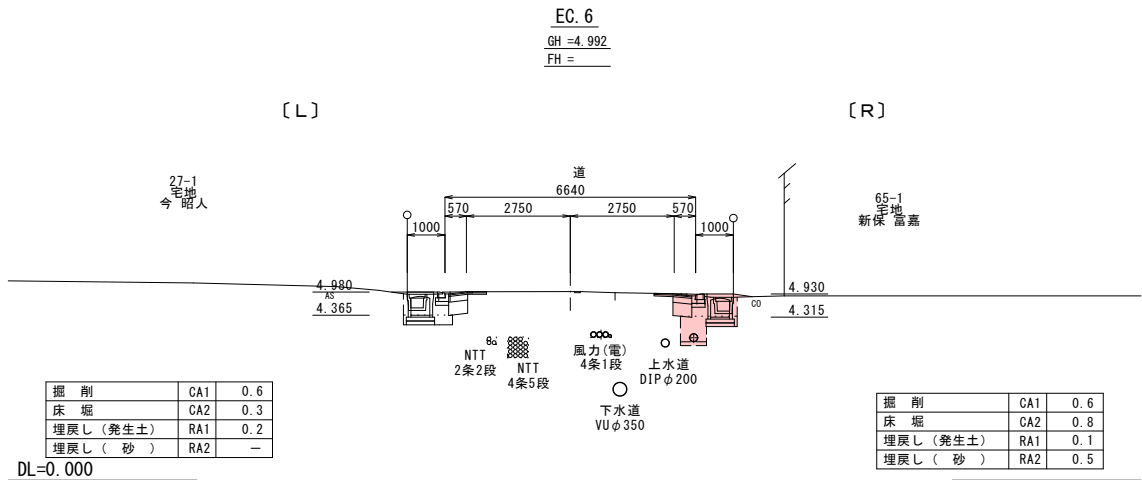
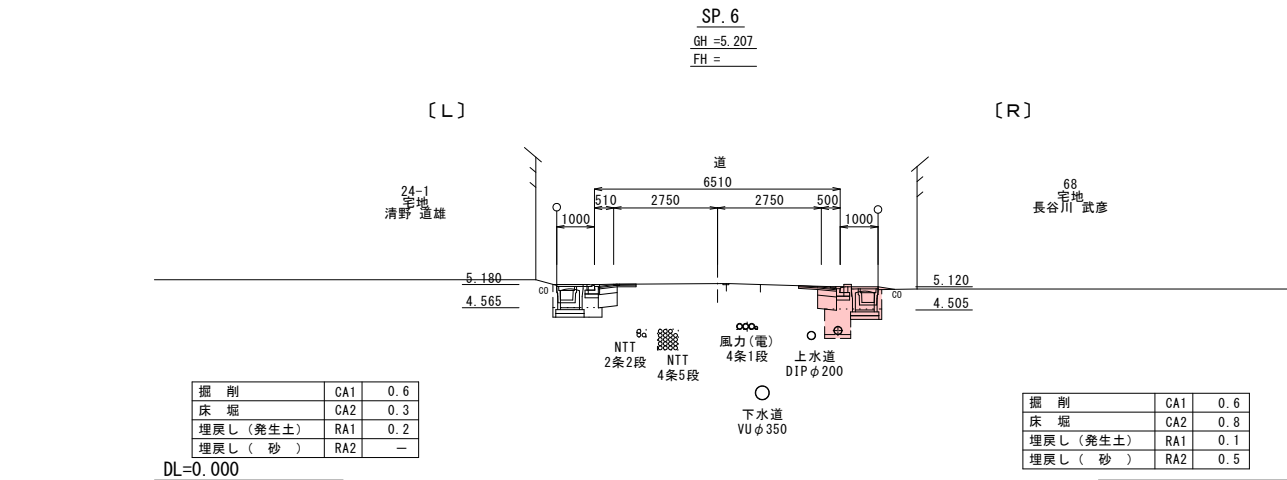
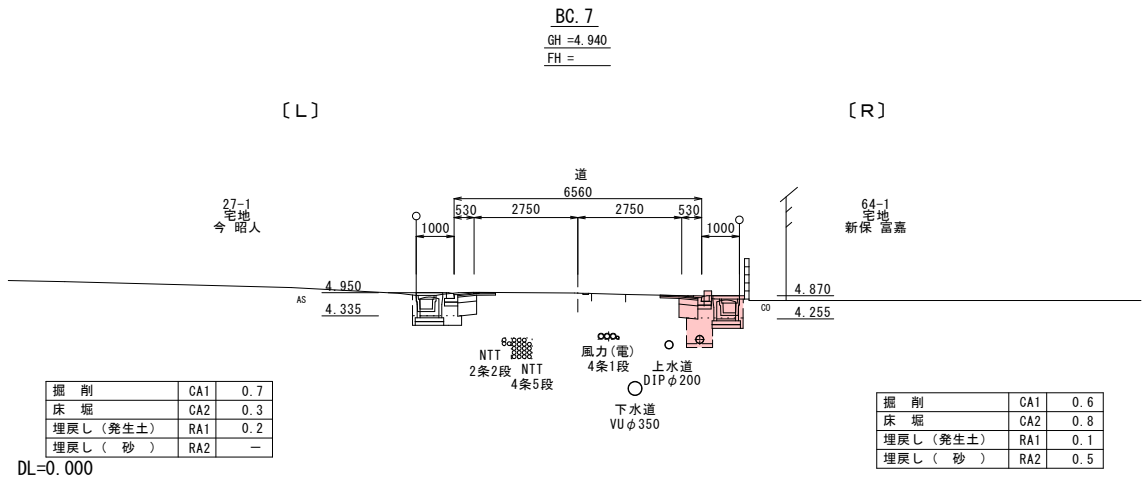
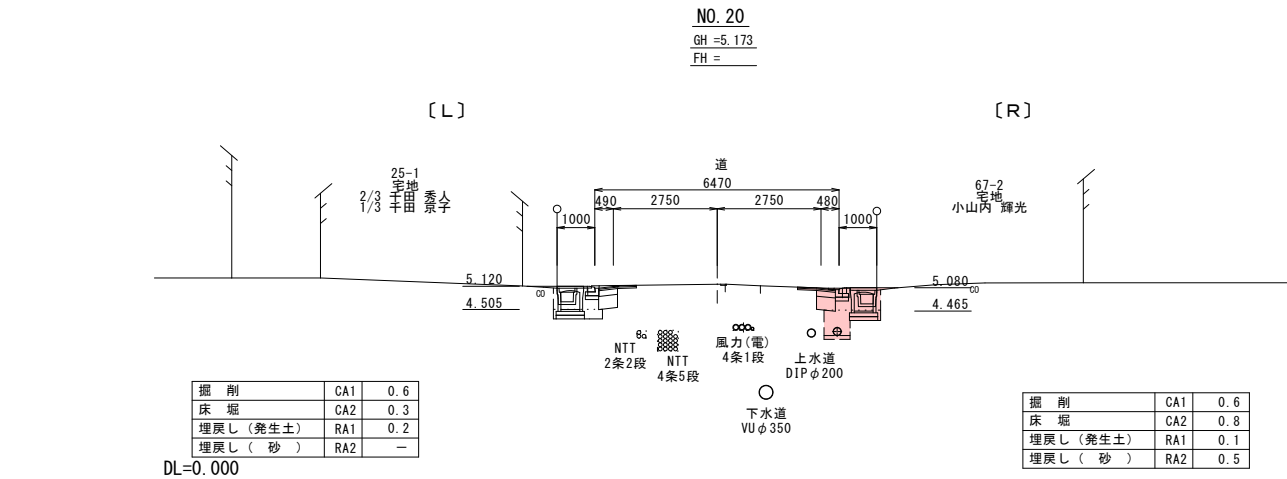
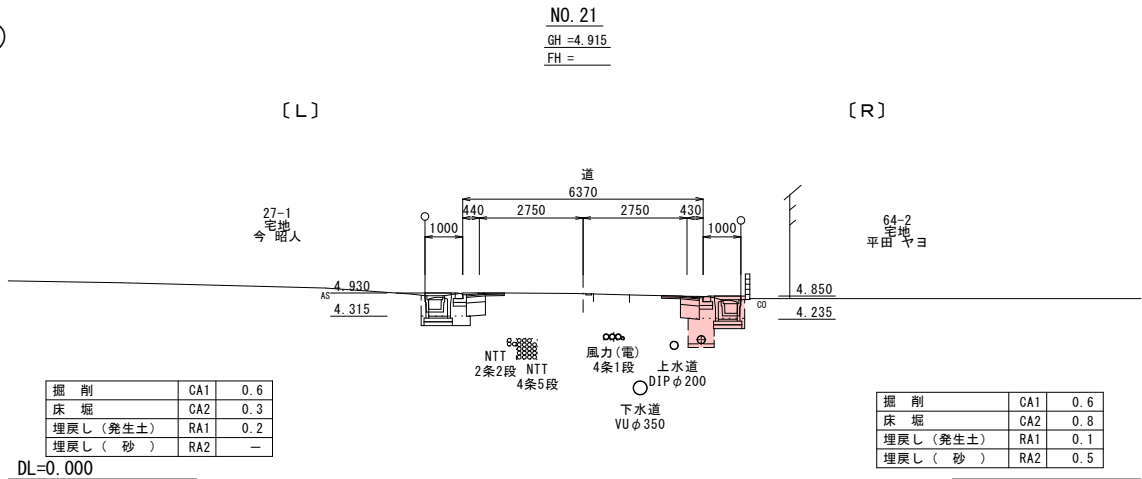
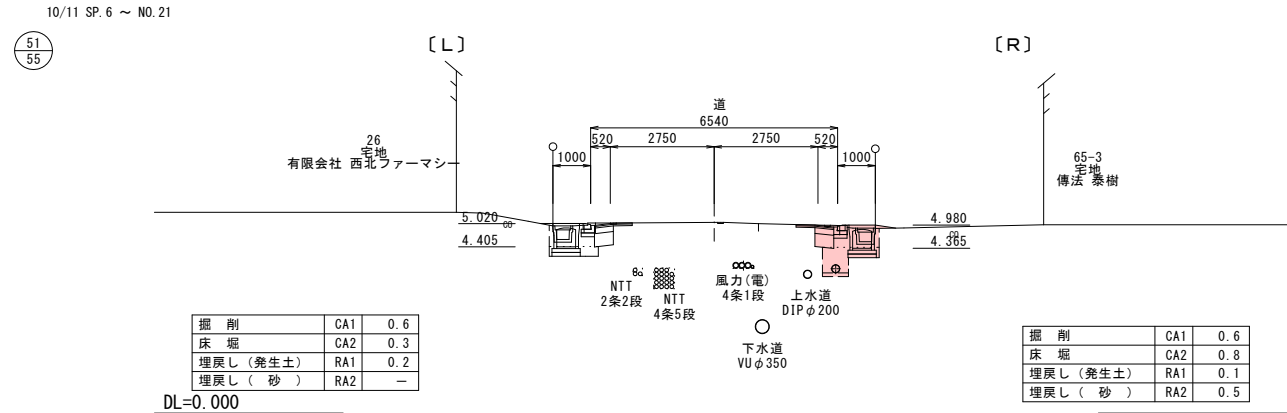


L-3路線  
(NO. 17+5.35~NO. 21+9.62)  
R-3路線  
(NO. 17+~NO. 21+19.30)



令和8年度	積雪地域道路整備 (凍害防止)工事
工事番号	繰 第600-1号
路線名	弘前岳鰯ヶ沢線
施行箇所	西津軽郡鰯ヶ沢町 大字七ツ石町 地内
横断図 R-3 (3/4)	縮尺 S=1:100
図面番号	20 葉中 11
青森県西北県土整備事務所 鰯ヶ沢道路河川事業所	
青 森 県	

L-3路線  
(NO. 17+5.35~NO. 21+9.62)  
R-3路線  
(NO. 17+~NO. 21+19.30)

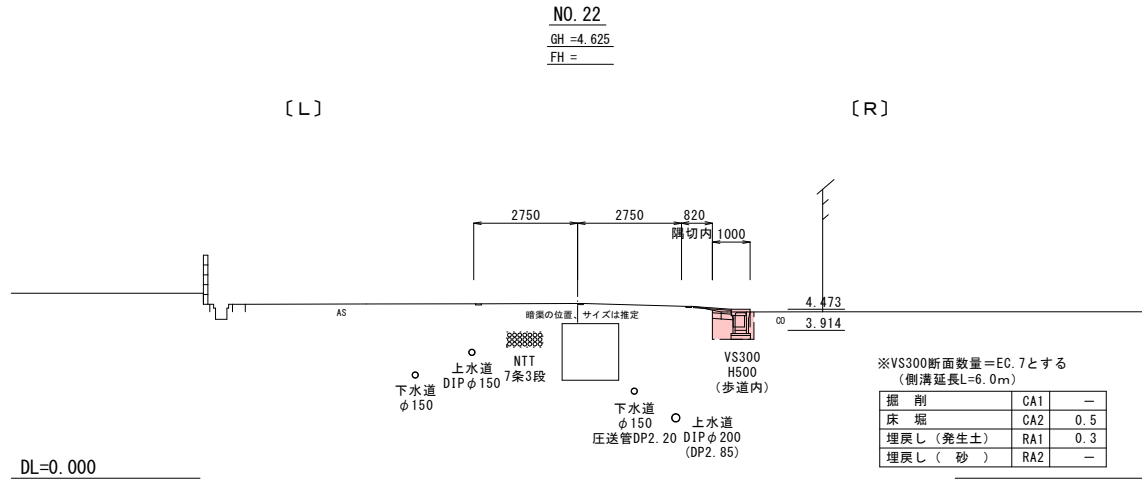
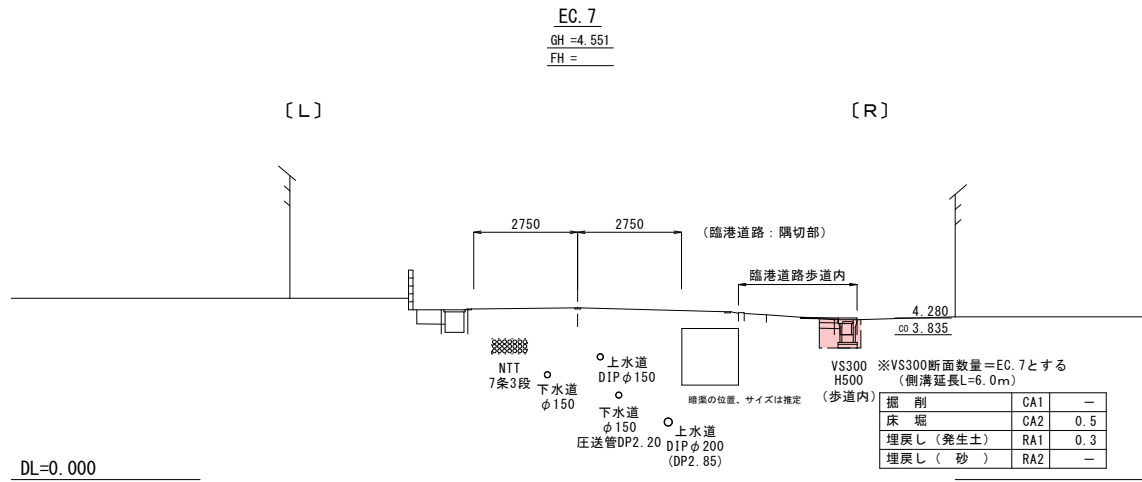
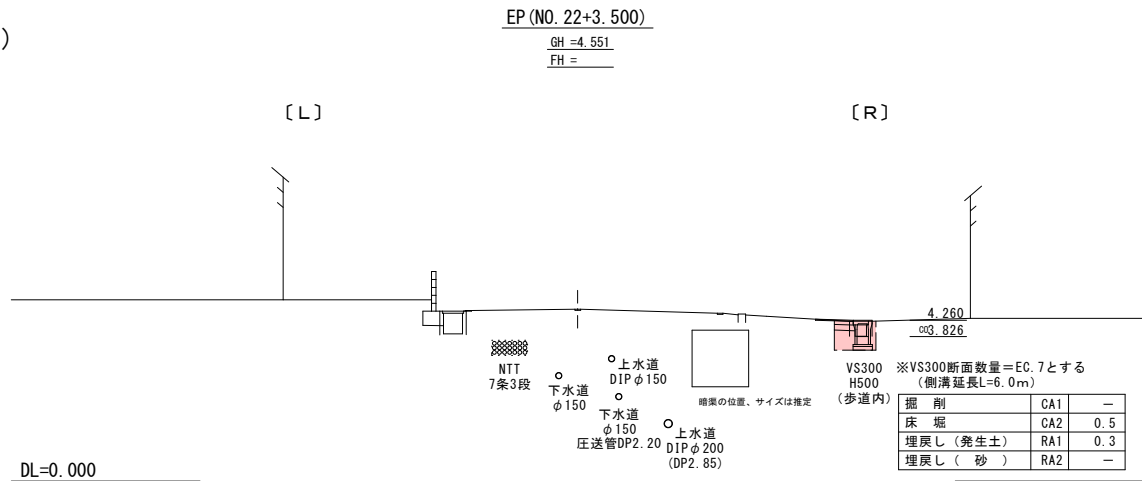
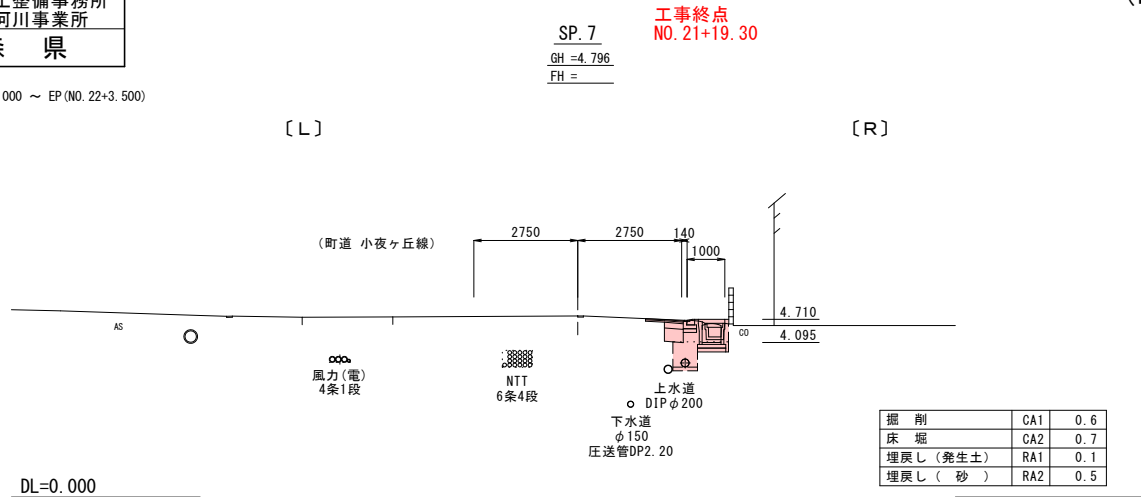


令和8年度	積雪地域道路整備 (凍雪害防止)工事
工事番号	繰 第660-1号
路線名	弘前岳鰐ヶ沢線
施行箇所	西津軽郡鰐ヶ沢町 大字七ツ石町 地内
横断面 R-3 (4/4)	縮尺 S=1:100
図面番号	20 葉中 12
青森県西北県土整備事務所 鰐ヶ沢道路河川事業所	
青 森 県	

L-3路線  
(NO. 17+5.35~NO. 21+9.62)  
R-3路線  
(NO. 17+~NO. 21+19.30)

11/11 NO. 21+10.000 ~ EP (NO. 22+3.500)

52  
55



令和8年度 積雪地域道路整備 (凍雪害防止) 工事	
工事番号	線 第 660-1 号
路線 河川 名	弘前岳鰯ヶ沢線
施行 箇所	西津軽郡鰯ヶ沢町 地内 大字セツ石町
融雪溝展開図 右側 R-2路線	縮尺 V=1: 50 H=1: 250
図面番号	20 葉 中 13
青森県西北県土整備事務所 鰯ヶ沢道路河川事業所	
青 森 県	

凡 例

	コンクリート蓋版
	止水用グレーチング蓋版
	投雪用グレーチング蓋版
	道路横断用グレーチング蓋版
	RHM：路面排水柵

C-：全43箇所/43枚  
S-：全11箇所/22枚  
T-：全11箇所/22枚  
該当なし  
R-：全7箇所（20m間隔）

※コンクリート蓋版（L=1000mm/枚）  
※止水用グレーチング蓋版（L= 500mm/枚）  
※投雪用グレーチング蓋版（L=1000mm/枚）

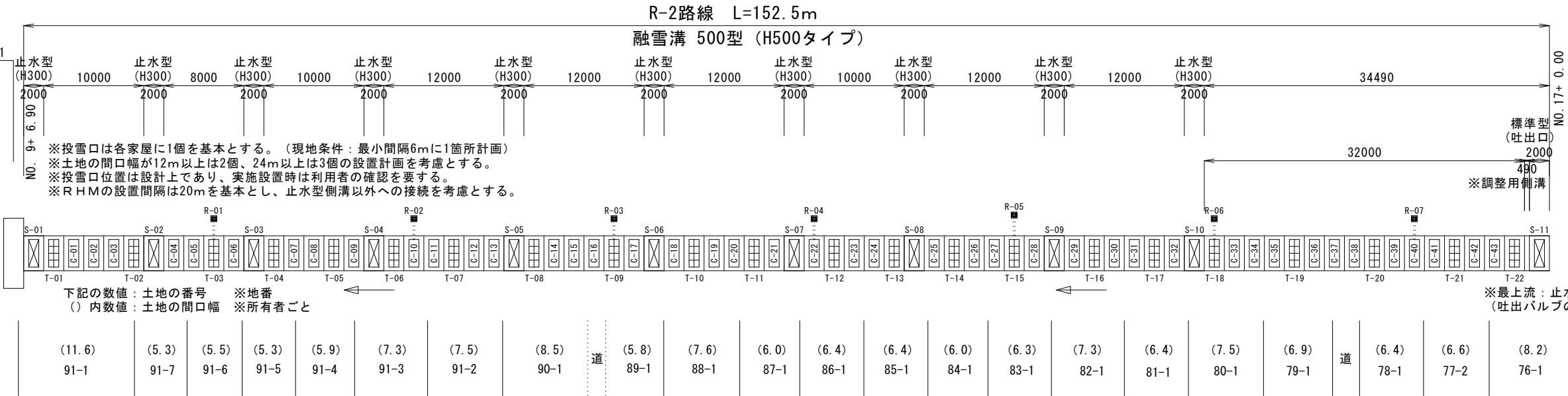
融 雪 溝 展 開 図

右 側 R - 2 路 線

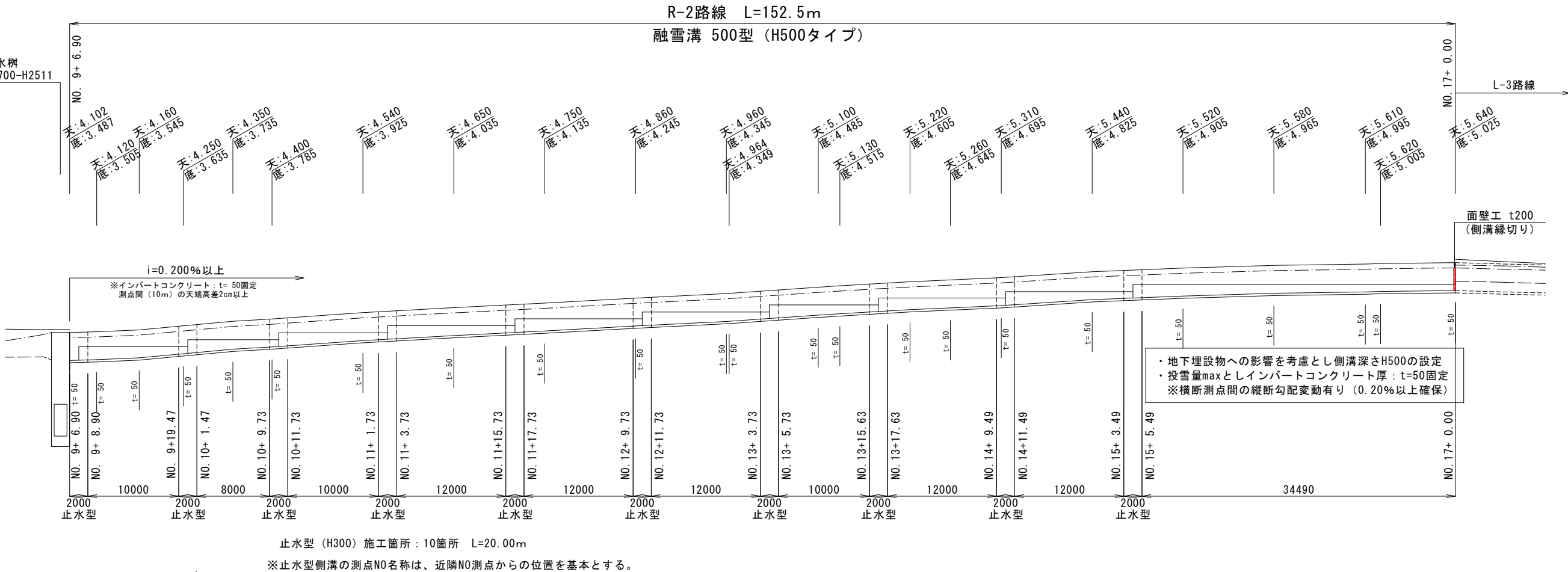
V=1: 50  
H=1: 250

44  
55

現況 集水樹  
B1000-L1700-H2511



現況 集水樹  
B1000-L1700-H2511



令和 8 年度		積雪地道路設備整備 (凍雪予防) 工事	
工事番号	線 第 660-1 号		
路線 河川	弘前岳部ヶ沢沢		
旅行 箇所	西津軽郡鰺ヶ沢町 大字セツシ町		市内
融雪清流開閉 右側 R-3 路線	縮尺	V=1: 50 H=1:250	
図面番号	20 葉 中 14		
青森県東北県土整備事務所 鰺ヶ沢道路河川事業所			
青 森 県			

53  
55

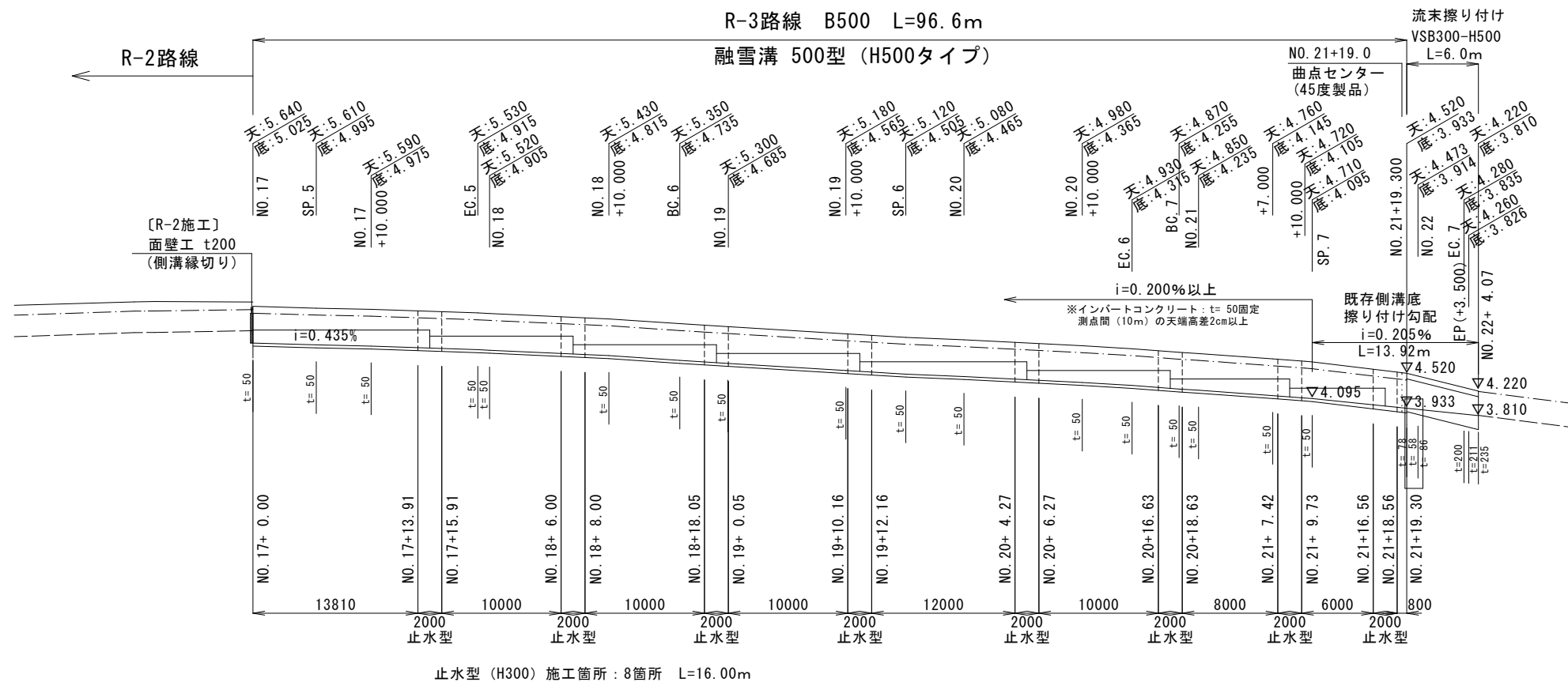
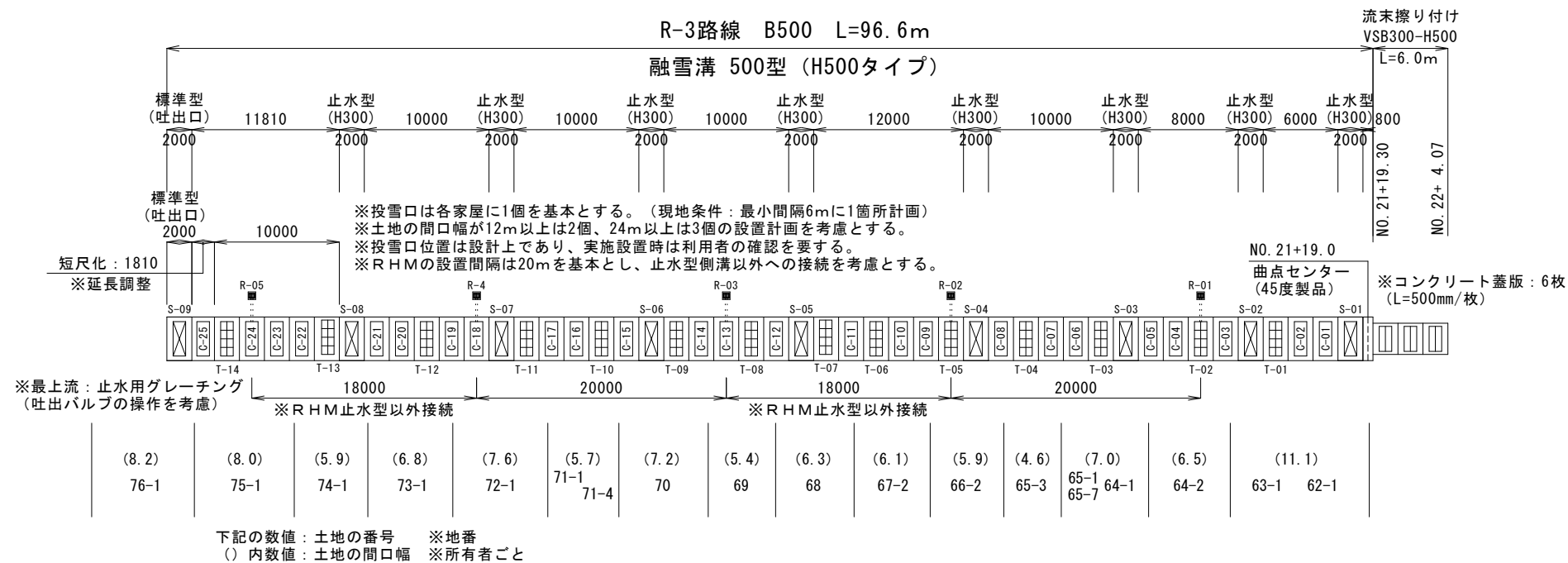
凡 例		
	コンクリート蓋版	C-：全25箇所/25枚
	止水用グレーティング蓋版	S-：全 9箇所/18枚
	投雪用グレーティング蓋版	T-：全14箇所/14枚
	道路横断用グレーティング蓋版	該当なし
	R H M：路面排水井	R-：全5箇所（≒20m間隔）

※コンクリート蓋版 (L=1000mm/枚)  
 止水用グレーチング蓋版 (L= 500mm/枚)  
 投雪用グレーチング蓋版 (L=1000mm/枚)

## 融雪溝展開図

V=1: 50  
H=1:250

右側 R-3 路線



※止水型側溝の測点N0名称は、近隣N0測点からの位置を基本とする。

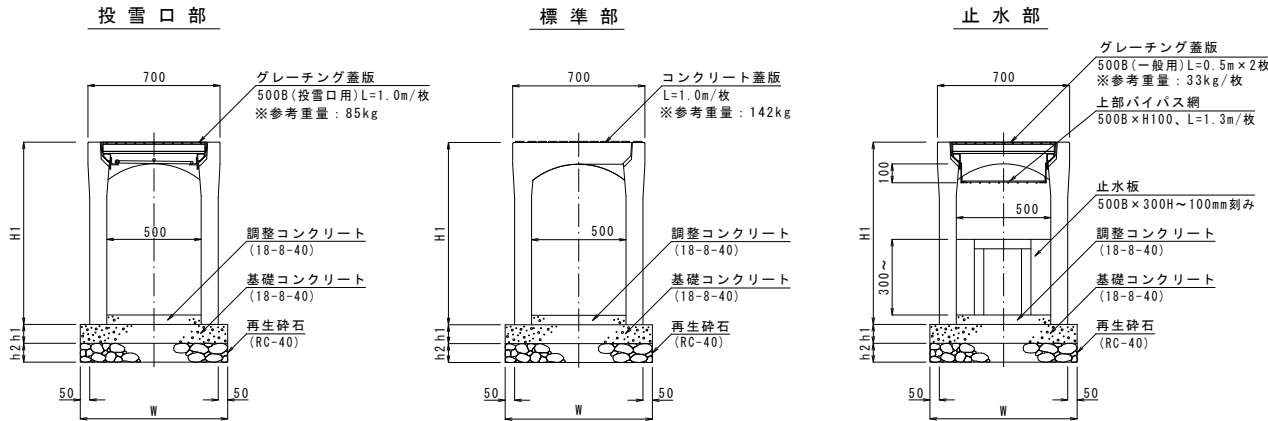
令和8年度	積雪地域道路整備 (凍雪害防止)工事
工事番号	線 第600-1号
路線名	弘前岳峠ヶ沢線
施行箇所	西津軽郡峠ヶ沢町 大字セツ石 地内
融雪溝構造図	縮尺 図 示
図面番号	20 葉中 15
青森県西北県土整備事務所 鰺ヶ沢道路河川事業所	
青 森 県	

## 融雪溝構造図

(融雪溝 500型 H500~1000)

S=1:20

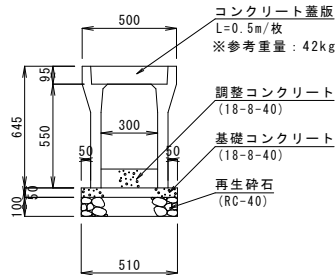
### 断面図



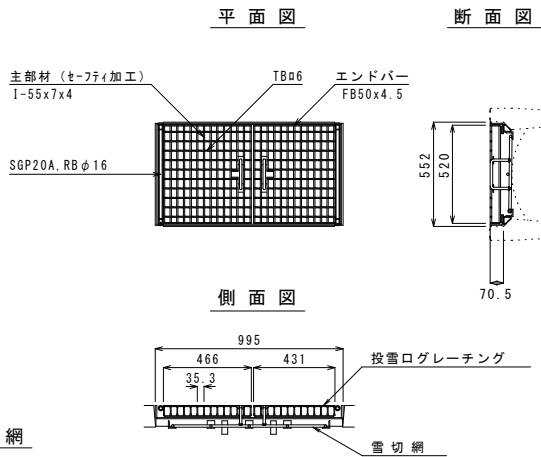
### 流末側溝

自由勾配側溝  
US9-B300-H500

※参考重量：455kg



### 投雪口部グレーチング

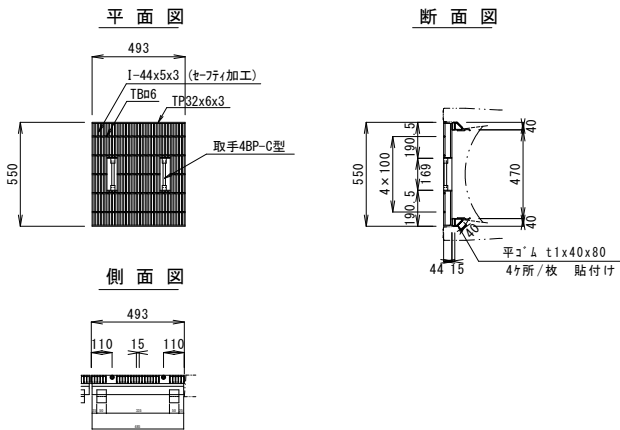


### 標準型・止水型

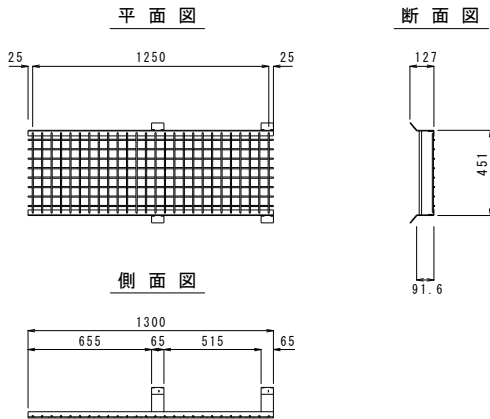
呼び名 B x H	参考重量 (kg)	寸 法			
		H1	h1	h2	W
500 x 500	615	665	100	100	720
500 x 600	670	765			750
500 x 700	820	865			
500 x 800	895	965			
500 x 900	965	1065			780
500 x 1000	1170	1165			

### 止水部 グレーチング

車道用：2枚使用（止水側溝1基）

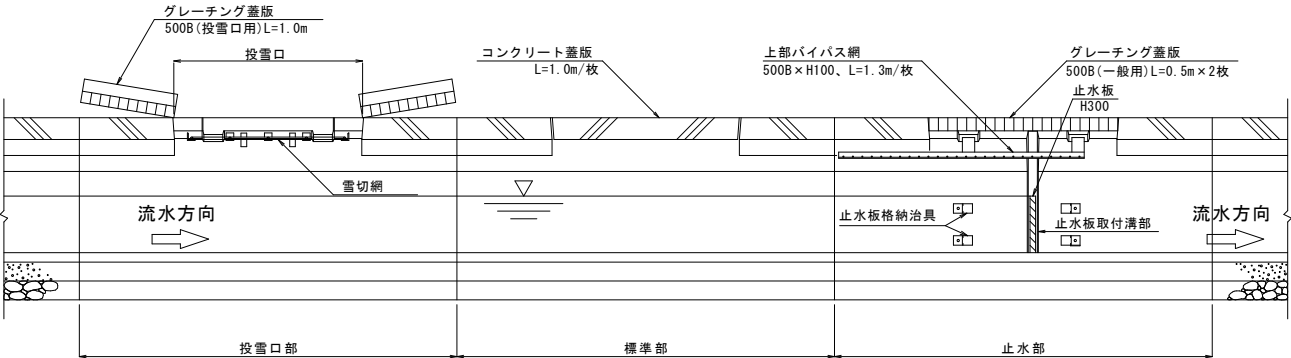
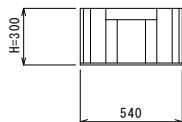


### バイパス網



### 止水板

(参考図)



※止水板は止水用製品が配置されている箇所すべてにセットし、その上部にはグレーチング蓋版(L=0.5/枚)上流側に上部バイパス網を設置する。

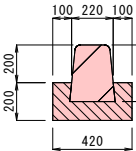
令和8年度	積雪地域道路整備 (凍雪害防止)工事
工事番号	繰 第 600-1 号
路線 河川 名	弘前岳峠ヶ沢線
施行 箇所	西津軽郡鰐ヶ沢町 地内 大字七ツ石町
撤去平面図 左側 L-2路線	縮尺 H=1:250
図面番号	20 葉 中 16
青森県西北県土整備事務所 鰐ヶ沢道路河川事業所	
青 森 県	

# 撤 去 平 面 図

H=1:250

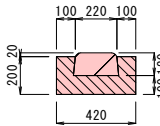
右 側 R - 2 路 線

歩車道境界ブロック  
HB-F (h300)  
(ブロック296kg/2m)  
(基礎143kg/m)



基礎コンクリート  
A=0.061m<sup>2</sup>  
V=0.061×1.00=0.061m<sup>3</sup>/m  
W=0.061×2.350=143kg/m

歩車道境界ブロック  
HB-M3 (h120)  
(ブロック38kg/0.6m)  
(基礎143kg/m)



基礎コンクリート  
A=0.061m<sup>2</sup>  
V=0.061×1.00=0.061m<sup>3</sup>/m  
W=0.061×2.350=143kg/m

歩車道境界ブロック 撤去延長 L=134.1m  
F型: 31.5m, M型: 102.6m

舗装版切断延長 L=155.7m  
(CAD読取値)

既設側溝撤去 (落蓋360側溝) 全長 L=152.5m

歩道AS舗装撤去: 内訳

落蓋側溝部: 撤去延長 計 152.5m

うち縁石あり撤去延長 計 134.1m

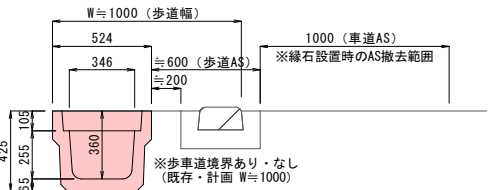
うち縁石なし撤去延長 計 18.4m ※152.5-134.1

・撤去面積 A=撤去幅0.20m×134.1m= 26.8m<sup>2</sup> (小計: 縁石あり)

・撤去面積 A=撤去幅0.60m× 18.4m= 11.0m<sup>2</sup> (小計: 縁石なし)

歩道AS舗装撤去面積 A= 37.8m<sup>2</sup> ※26.8+11.0

落蓋360側溝  
US3-B-B360  
(蓋版50kg/0.5m)  
(本体175kg/m)



車道AS舗装撤去: 内訳

撤去延長 計 152.5m

・撤去面積 A=撤去幅1.00m×152.5m=152.5m<sup>2</sup>

令和8年度	積雪地域道路整備 (凍害防止)工事
工事番号	操 第660-1号
路線 河川 名	弘前岳鯉ヶ沢線
施行 箇所	西津軽郡鯉ヶ沢町 地内 大字七ツ石町
撤去平面図 左側 L-3路線	縮尺 H=1:250
図面番号	20 葉中 17
青森県西北県土整備事務所 鯉ヶ沢道路河川事業所	
青 森 県	

55  
55

Y=52.3  
X=86.5km

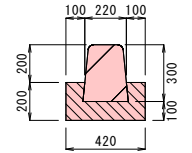
## 撤 去 平 面 図

右 側 R - 3 路 線

H=1:250

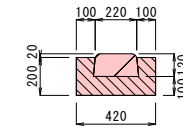
Y=52.4  
X=86.5km

歩車道境界ブロック  
HB-F (h300)  
(ブロック296kg/2m)  
(基礎143kg/m)



基礎コンクリート  
A=0.061m<sup>2</sup>  
V=0.061×1.00=0.061m<sup>3</sup>/m  
W=0.061×2.350=143kg/m

歩車道境界ブロック  
HB-M3 (h120)  
(ブロック38kg/0.6m)  
(基礎143kg/m)



基礎コンクリート  
A=0.061m<sup>2</sup>  
V=0.061×1.00=0.061m<sup>3</sup>/m  
W=0.061×2.350=143kg/m

歩車道境界ブロック 撤去延長 L=74.3m  
F型: 15.3m, M型: 59.0m

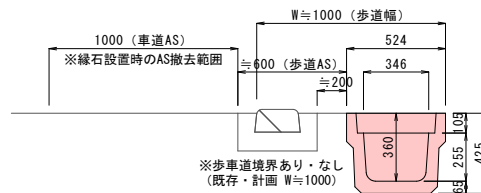
落蓋側溝内

舗装版切断延長 L=108.5m  
(CAD読取値)

落蓋側溝 撤去 (360) L=96.6m

落蓋360側溝  
US3-B-B360  
(蓋版50kg/0.5m)  
(本体175kg/m)

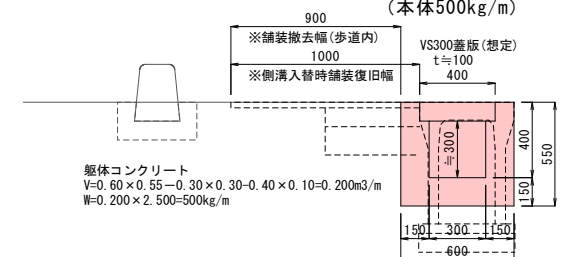
車道AS舗装撤去: 内訳  
撤去延長 (落蓋360) 計 96.6m  
・撤去面積 A=撤去幅1.00m×96.6m=96.6m<sup>2</sup>



歩道AS舗装撤去: 内訳  
落蓋側溝部: 撤去延長 計 96.6m  
うち緑石あり撤去延長 計 74.3m  
うち緑石なし撤去延長 計 22.3m ※96.6-74.3  
・撤去面積 A=撤去幅0.20m×74.3m= 14.9m<sup>2</sup> (小計: 緑石あり)  
・撤去面積 A=撤去幅0.60m×22.3m= 13.4m<sup>2</sup> (小計: 緑石なし)  
VS側溝部: 撤去延長 計 6.0m  
・撤去面積 A=撤去幅0.90m×6.0m= 5.4m<sup>2</sup> (小計)  
歩道AS舗装撤去面積 A= 33.7m<sup>2</sup> ※14.9+13.4+5.4

現場打側溝 撤去  
B300 (H400)  
L= 6.0m

現場打側溝  
B300-H400  
(蓋版42kg/0.5m)  
(本体500kg/m)

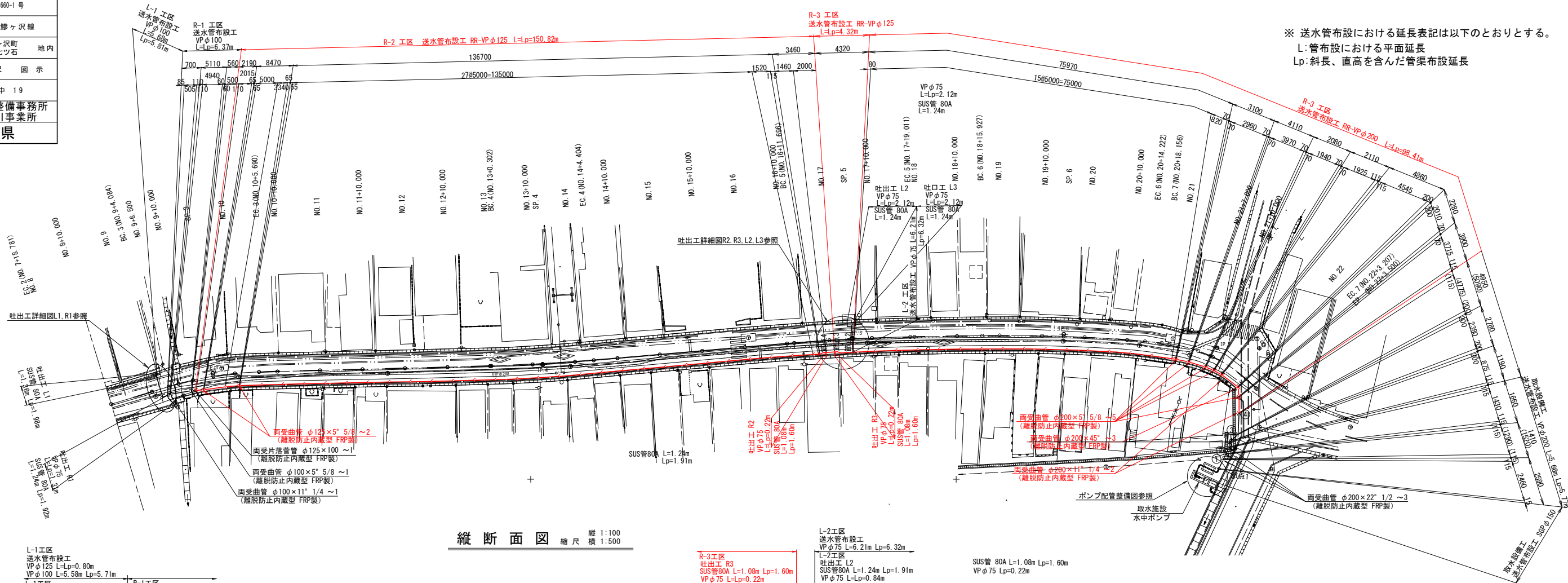




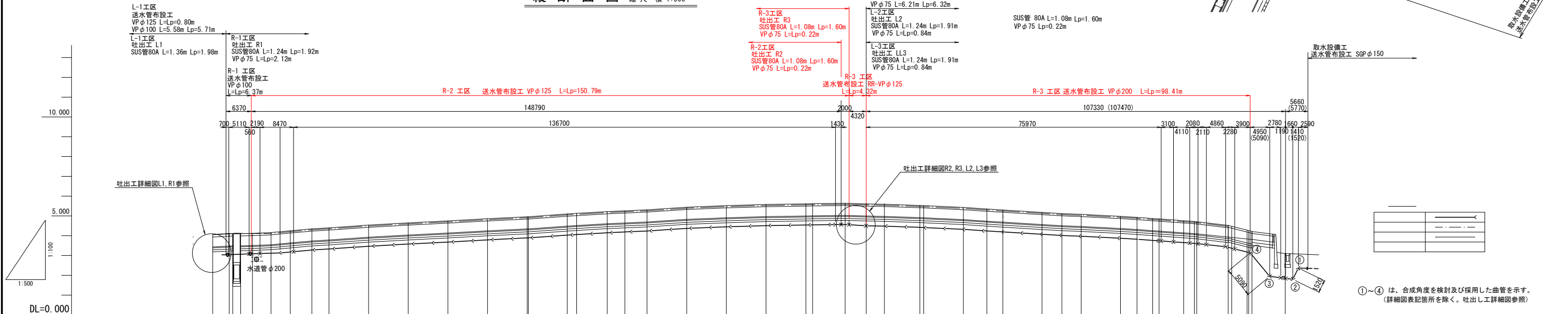
令和8年度 積雪地域道路整備 (凍害防止)工事	
工事番号	線第600-1号
路線名	弘前岳跡ヶ沢線
施行箇所	西津軽郡跡ヶ沢町 大字七ツ石 地内
送水管布設 平面縦断面図	縮尺 図示
図面番号	20 葉中 19
青森県西北県土整備事務所 跡ヶ沢道路河川事業所 青森県	

平面図 S=1:500

※ 送水管布設における延長表記は以下のとおりとする。  
L: 管布設における平面延長  
Lp: 斜長、直高を含んだ管渠布設延長



縦断面図 縮尺 縦 1:100 横 1:500

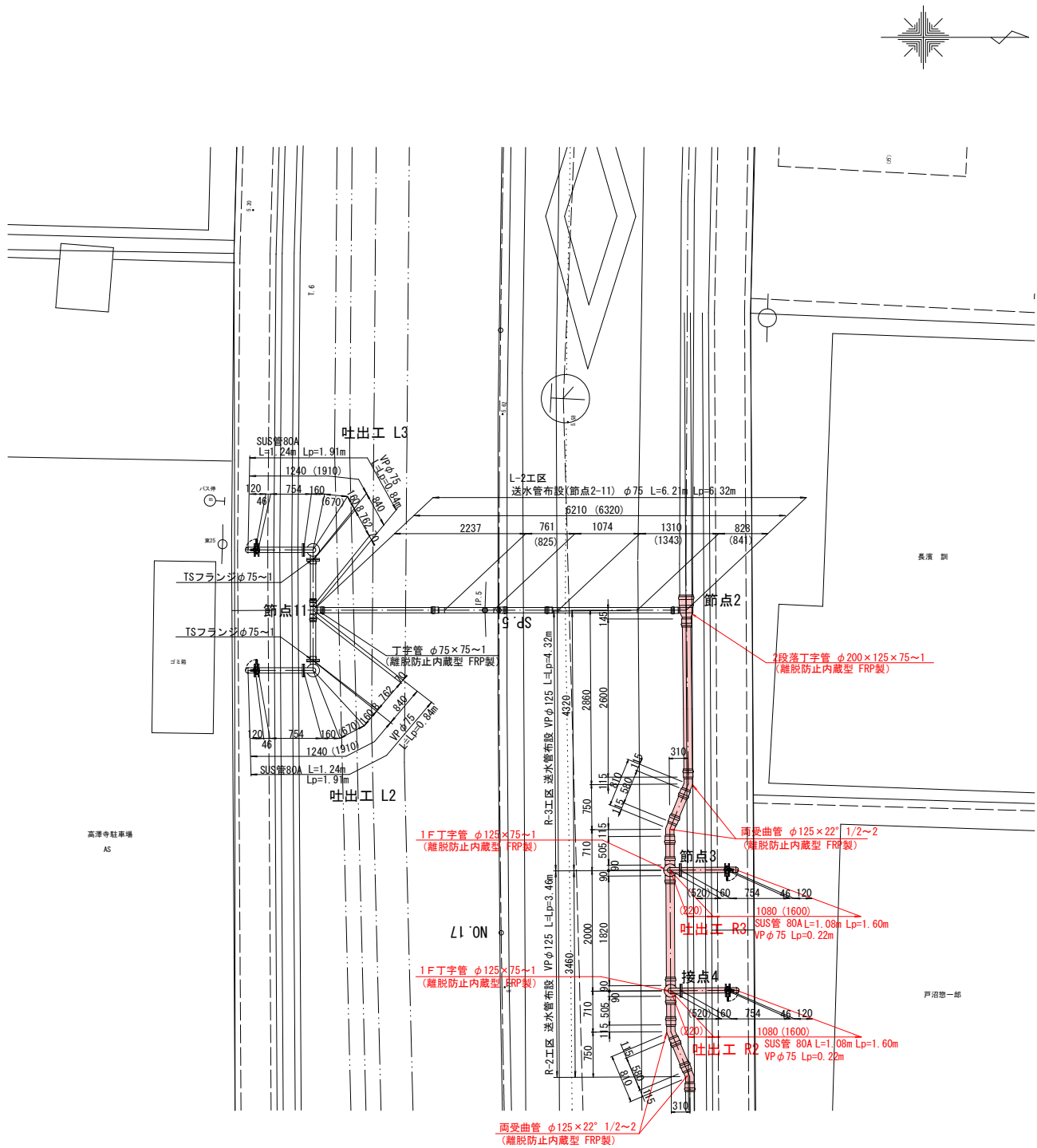


測 点	融雪溝 中心間 単距離	追加距離	現 況 ・ 計 画			
			側溝等 天端高	管位置 地盤高	土施工 管位置	管位置 地盤高
RR-VP φ125						
RR-VP φ200						

①～④は、合成角度を検討及び採用した曲管を示す。  
(詳細図表記箇所を除く。吐出し工詳細図参照)

令和8年度	積雪地域道路整備 (凍雪害防止)工事
工事番号	繰 第 660-1 号
路線名	弘前岳鰐ヶ沢線
施行箇所	西津軽郡鰐ヶ沢町 大字七ツ石町
吐出工詳細図(2/2)	縮尺 S=1:50
図面番号	20 葉 中 20
青森県西北県土整備事務所 鰐ヶ沢道路河川事業所	
青 森 県	

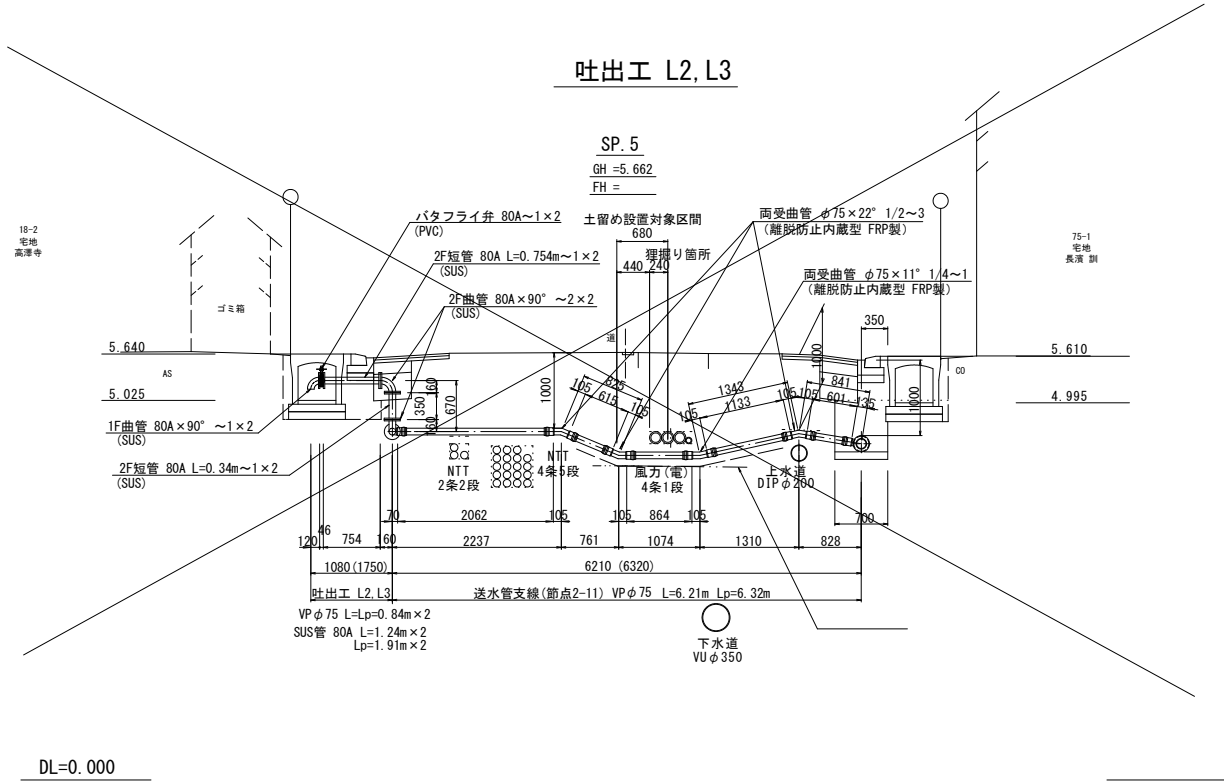
平面図



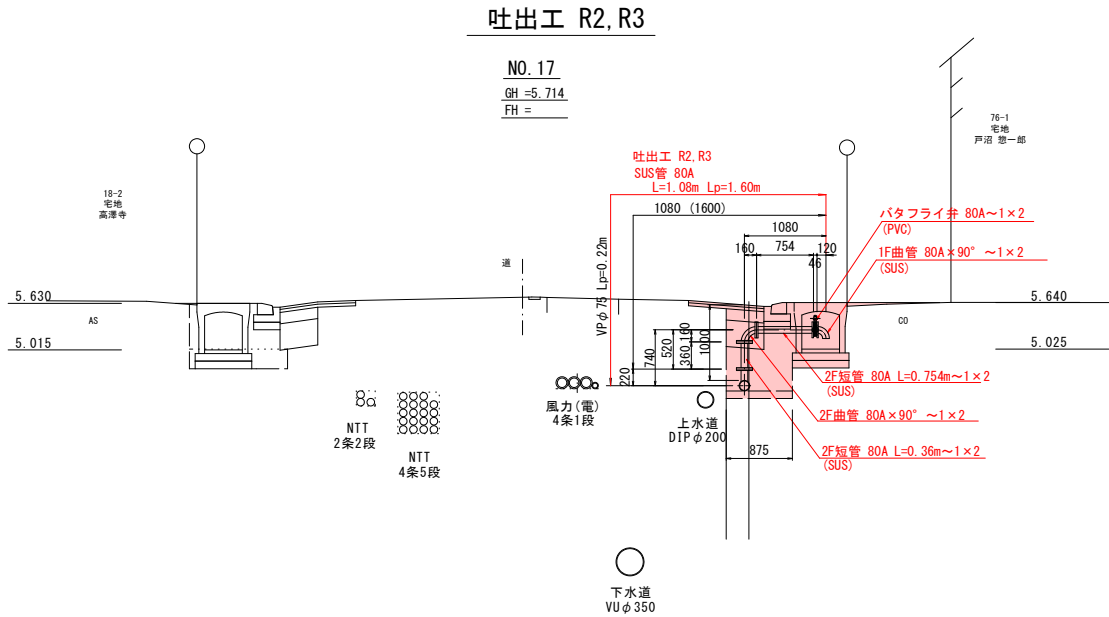
※ 送水管布設における延長表記は以下のとおりとする。  
L: 管布設における平面延長  
Lp: 斜長、直高を含んだ管渠布設延長

吐出工詳細図(2/2) S=1:50  
吐出工 R2, R3, L2, L3

横断図



DL=0.000



DL=0.000